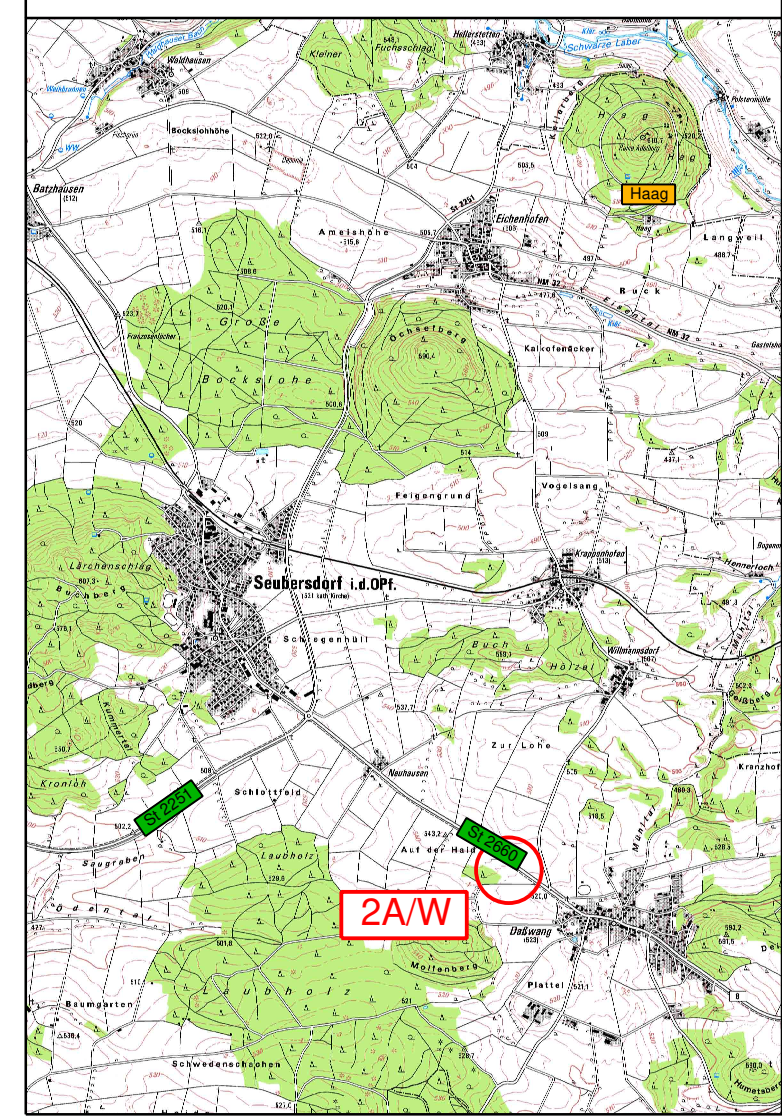






Gemeinde: Seubersdorf
 Gemarkung: Daßwang
 Landkreis: Neumarkt

Lage der Ausgleichflächen (ohne Maßstab)



ZEICHENERKLÄRUNG

-  für den Strassenbau zu erwerbende Fläche
-  für Landschaftspflege oder Artenschutz zu erwerbende Fläche
-  zum Strassenbau vorübergehend in Anspruch zu nehmende Fläche
-  dauernd zu beschränkende Fläche
- | | |
|--------|--|
| 2.05.1 | |
|--------|--|

 Nr. des Grunderwerbsverzeichnisses
 2. Nr. des Grunderwerbsplanes
 05. Nr. des betroffenen Flurstückes
 1. Teilfläche eines Flurstückes

Entwurfsbearbeitung:	bearbeitet:	16.12.2019	C. Bauer
INGENIEUR-GESELLSCHAFT MBH	gezeichnet:	16.12.2019	C. Bauer
KEMPA	geprüft:	16.12.2019	K.-H. Dietl
67071 LUDWIGSHAFEN / RH. MUNDENHEIMER STR. 100 TELEFON 0621 / 66 900 330	PSP Nr.:		
NIEDERLASSUNG REGENSBURG	Projekt: 2216030_2216040_St2660_Seubersdorf		
93059 Regensburg - Frankenstraße 6 - Telefon 0941 / 8309542-0			
Regensburg, den 16.12.2019 <i>ppa. Dmm</i>			


Staatliches Bauamt Regensburg		bearbeitet:	
Bajuwarenstraße 2d		gezeichnet:	
93053 Regensburg		geprüft:	16.12.2019 Hoepfner
Tel.: 0941/69856-01, Fax: 0941/69856-5990, E-Mail: poststelle@stbar.bayern.de		PSP Nr.:	
		Projekt:	

Nr.	Art der Änderung	Datum	Zeichen

Planfeststellung

Straßenbauverwaltung Freistaat Bayern	Unterlage / Blatt-Nr.: 10.1 / 2
Staatliches Bauamt Regensburg	Grunderwerbsplan
Straße / Abschn.-Nr. / Station: St2660_180_4,673 bis St2251_240_1,871 St2251_240_1,739 bis St2251_240_1,957 St2251_240_1,146 bis St2251_240_1,428	Ausgleichsfläche 2A/W
PROJIS-Nr.:	Maßstab: 1 : 1.000

St 2660 Neumarkt i.d.OPf. - Regensburg
Ortsumgebung Seubersdorf i.d.OPf.
 Bau-km 0+570 bis Bau-km 1+826

aufgestellt:
 Staatliches Bauamt Regensburg

 Leitender Baudirektor Norbert Biller, Bereichsleiter Straßenbau
 Regensburg, den 16.12.2019