

FREISTAAT BAYERN
REGIERUNGSBEZIRK OBERPFALZ
LANDKREIS AMBERG-SULZBACH

FREISTAAT BAYERN
REGIERUNGSBEZIRK OBERPFALZ
LANDKREIS NEUMARKT I.D. OBERPFALZ








FREISTAAT BAYERN
REGIERUNGSBEZIRK OBERPFALZ
LANDKREIS REGENSBURG

Westseite
Abschnitt 880
Station 2,713
(Betr.-km
447+400)

Ostseite
Abschnitt 880
Station 3,613
(Betr.-km
448+300)

PWC Velburg

ZEICHENERKLÄRUNG

- Straßennetz**
-  Bundesautobahn
 -  Bundesstraße
 -  Staatsstraße
 -  Kreisstraße
 -  kommunale Straße
- Verwaltung**
-  Regierungsgrenze
 -  Kreisgrenze

Höhensystem : Höhe ü. NN (DHHN 12)
Lagesystem : Gauß Krüger

Straßenbauverwaltung Freistaat Bayern aufgestellt:		Unterlage: 2	
Autobahn GmbH des Bundes		Übersichtskarte	
Abschnitt 880, Station 2,713 und Station 3,613		Maßstab: 1 : 100 000	
PROJUS-Nr.:		Datum: Dezember 2023	
BAB A 3 Nürnberg - Regensburg PWC-Anlage Velburg			
Neubau der Verkehrsanlage Abschnitt 880, Station 2,713 und Station 3,613 Betr.-km 447,400 (Westseite) und Betr.-km 448,300 (Ostseite)			