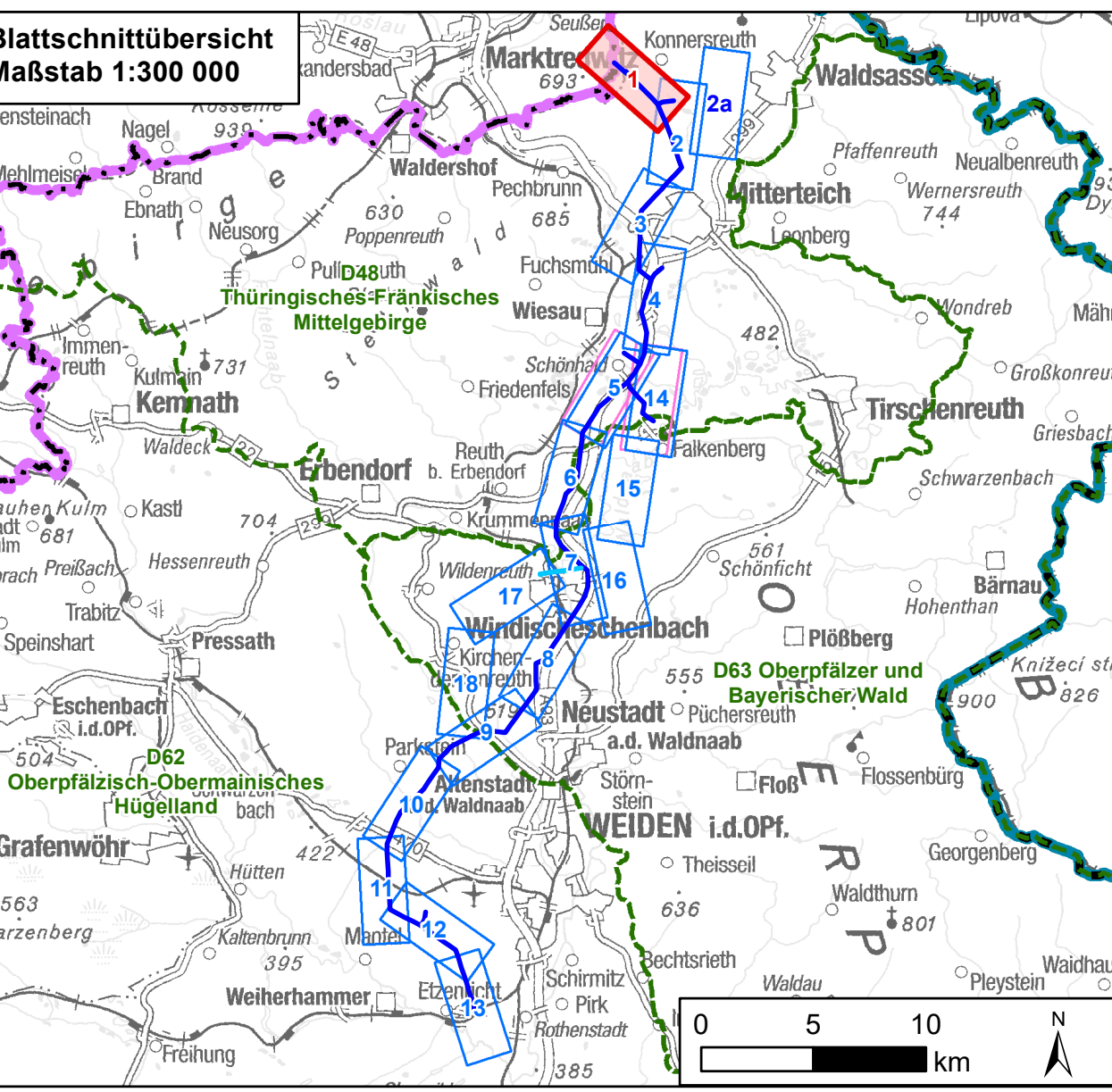
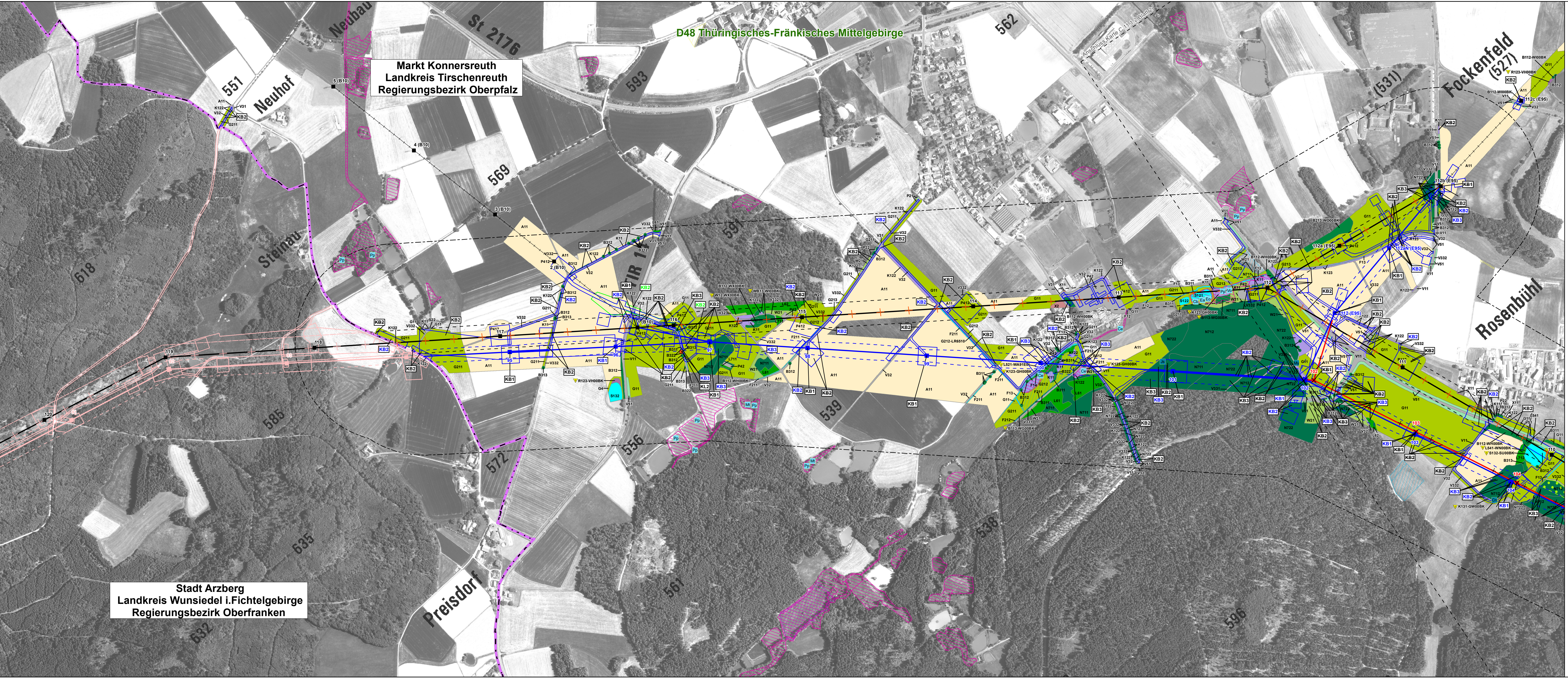







Daten: © Bayerische Vermessungsverwaltung (www.lvbv.de), © Bayerisches Landesamt für Umwelt (www.lfu.bayern.de), © Bayerische Forstverwaltung, Rauminformationssystem der Regierung von Oberpfalz, © Bayerisches Landesamt für Denkmalpflege (www.blfd.de), © GeoBasis-DE/BKG 2018 (www.bkg.bund.de)



0 125 250 500 Meter			
3	1. Planänderung	04.12.2024	TNL
2	2. Deckblatt	01.12.2023	TNL
1	1. Deckblatt	19.05.2023	TNL
Nr.	Art der Änderung	Datum	Zeichen

Unterlagen zum Planfeststellungsverfahren (1. Planänderung)

Umweltstudie			
Vorhabensträger:	TenneT TSO GmbH		
Bernecker Straße 70 95448 Bayreuth			
Ersteller:	TNL Umweltplanung Frank Bernshausen e. K.		
Raffelisenstraße 7 35410 Hungen			
Tel.: +49 (0) 6402/ 51 9621-0 Fax: +49 (0) 6402/ 51 9621-30			
ifuplan Institut für Umweltschutz und Raumentwicklung GmbH & Co. KG			
Amalienstraße 79 80799 München			
Tel.: +49 (0) 89/ 30 74 975-0 Fax: +49 (0) 89/ 30 74 975-25			
Vorhaben:	Ostbayernring – Ersatzneubau 380/ 110-kV-Höchstspannungsleitung Redwitz – Schwandorf einschließlich Rückbau der Bestandsleitung		
Unterlage:	Abschnitt Regierungsbezirksgrenze Oberfranken/ Oberpfalz – Umspannwerk Etzenricht (LtG.Nr. B160) Mast-Nr. 95 - 104		
	Umweltstudie		
	Bestands-/ Konfliktplan Tiere, Pflanzen & biologische Vielfalt:		
	Biotope/ Pflanzen		
Unterlage/ Blatt-Nr.: C 11.1.2/ Blatt 1 von 18	bearbeitet:	Brandl	05.03.2019
Maßstab: 1:5.000	gezeichnet:	Zankl	08.03.2019
Blattgröße: 1160 x 420 mm	geprüft:	Bernshausen/ Marzelli	15.03.2019
Aufgestellt: Bayreuth, den 15.03.2019	Bestandteil des Planänderungsbescheides der Regierung von Oberpfalz vom 25.02.2025		
I. V. Thomas Ehrhardt-Unglaub	Az. ROP-StabEnW-3321.0-2-46-3628		
I. A. Gunnar Heintz	Regensburg, 25.02.2025		
			
	gez. Fritsch Regierungsdirektorin		