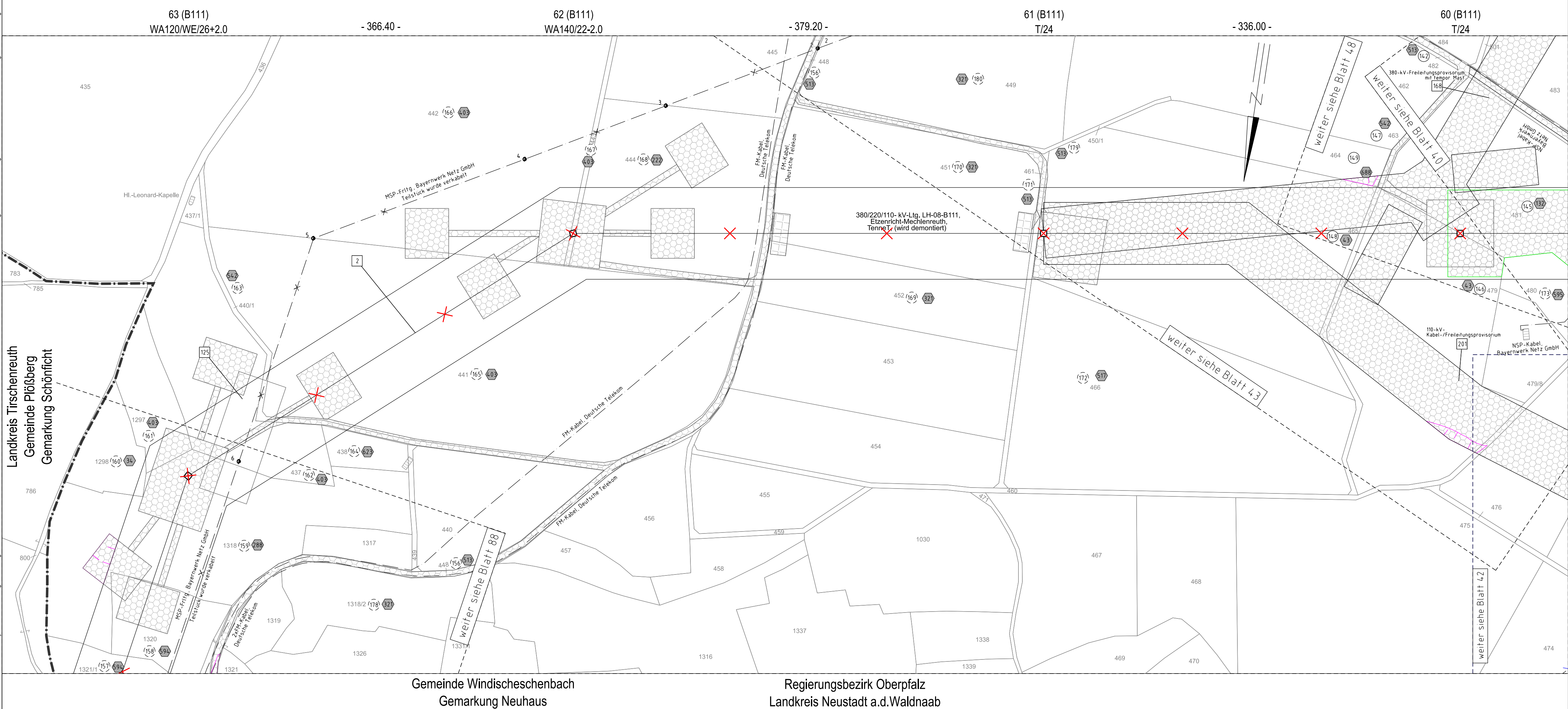


Quelle: Geobasisdaten © Bayerische Vermessungsverwaltung



1. Planänderung nach Beschluss

Unterlage 3.2
Blatt 89/98



380/110-kV-Leitung Reg.-Bezirksgrenze Oberfranken/Oberpfalz - UW Etzenricht Ltg.Nr. B160 Lage-/Grunderwerbsplan

Mast Nr. 63 (B111) - Mast Nr. 60 (B111)

Rückbau der 380/220/110-kV-Leitung LH-08-B111 (TenneT) UW Etzenricht - UW Mechenreuth;
Mast 1 - Mast 54, Mast 59 - Mast 117

Legende:

Mastnummer

1

WA160-24.00

temp. Arbeitsfläche mit Zuwegung (Rückbau)

Schutzbereich (dinglich zu sichern)

Bemessung Schutzbereich

Masttyp

2

T1-26.00

dingl. zu sichernde Zuwegung

Achse (Neubau)

temp. Arbeitsfläche mit Zuwegung (Neubau)

äußeres Leiterseil

Schutzbereichsbegrenzung

3

Bauwerksnummer

86

Flurstücksnummer

⊗

Abspannmast

⊕

Tragmast

1

Eigentümerschlüsselnr.

5 19

Grundstücksordnungsnr. Neubau/Rückbau

▬

dinglich zu sichernde Flächeninanspruchnahme

▬

bestehender Schutzstreifen

▨

temp. Flächeninanspruchnahme (Neubau)

▩

temp. Flächeninanspruchnahme (Rückbau)

▧

temp. Flächeninanspruchnahme durch Schutzgerüste (Neubau/Rückbau)

Land

Regierungsbezirk

Kreis



Stadt/Gem.

Gemarkung

Flurstück

Waldeinschlag

Planfeststellungsunterlage

Aufgestellt	Bayreuth,	15.03.2019
TenneT TSO GmbH		
i.V. <i>Proas E. L. G. H. G.</i> i.A. <i>G. H. G.</i>		
Maßstab 1:2000 Einheit Meter		
 imp GmbH Lise-Meitner-Straße 8 89081 Ulm		
Datum		Name
Bearb.	25.07.2018	Dißel
Gepr.	14.12.2018	Pfeiffer
Norm		DIN EN 50341-2-4; 04/2016
Fachbereich		TL
		
Zust.	Änderung	Datum
Name		
Urspr.:		

Satzungsgemäß ausgelegen in der Zeit

vom
bis

Zeit und Ort der Auslegung sind vor Auslegung ortsüblich bekannt gemacht worden

Gemeinde:

Dienstsiegel / Unterschrift

Planfeststellungsbehörde

Bestandteil des Planänderungsbescheids
der Regierung der Oberpfalz
vom 25.02.2025
Az. ROP-StabEnWi-3321.0-2-46-3628
Regensburg,
25.02.2025

gez. Fritsch
Regierungsdirektorin

