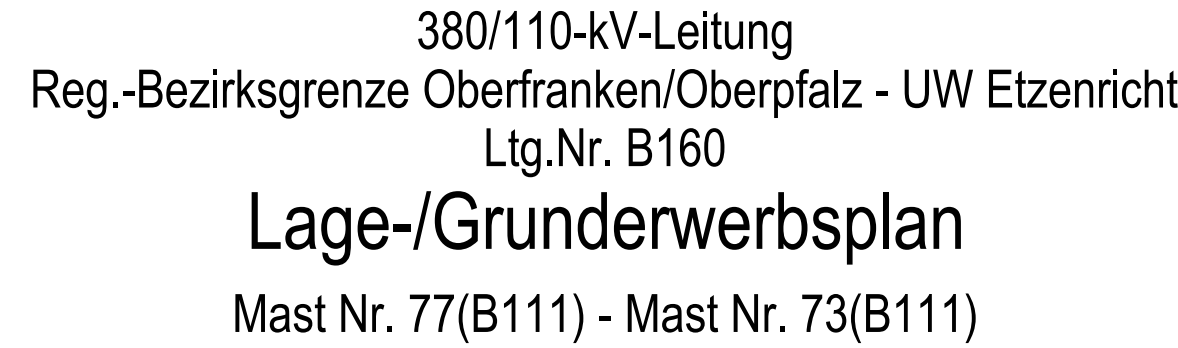



















Unterlage 3.2
Blatt 82/98




- gender:



- | | | | |
|---|---|------------------|---|
|  | Bauwerksnummer | Regierungsbezirk |  |
|  | Flurstücksnummer | Kreis |  |
|  | Abstammst | Stadt/Gem. |  |
|  | Tragmast | Gemarkung |  |
|  | Eigentümerschlüsselnr. | Flurstück |  |
|  | Grundstücksordnungs-nr.
Neubau/Rückbau | Waldschlag |  |
|  | dinglich zu sichernde Flächeninsprache | | |
|  | bestehender Schutzstreifen | | |
|  | temp. Flächeninsprache (Neubau) | | |
|  | temp. Flächeninsprache (Rückbau) | | |
|  | temp. Flächeninsprache durch Schutzgerüste (Neubau/Rückbau) | | |

Satzungsgemäß ausgelegt in der Zeit

	Satzungsgemäß ausgefüllt in der Zeit
	vom
	bis
	Zeit und Ort der Verhandlung sind vor Auslegung ortsüblich bekannt gemacht worden
Meter	Gemeinde:
Straße 8	Dienstsigel / Unterschrift
	Planfeststellungsbehörde
Name	<div style="border: 1px solid black; padding: 10px;"> <p>Bestandteil des Planänderungsbescheides der Regierung der Oberpfalz vom 25.02.2025</p> <p>Az. ROP-SlabEnWi-3321.0-2-46-3628</p> <p>Regensburg, 25.02.2025</p> <p>gez. Fritsch Regierungsdirektorin</p>  </div>
el	
iffer	
04/2016	
et	
furHer	

