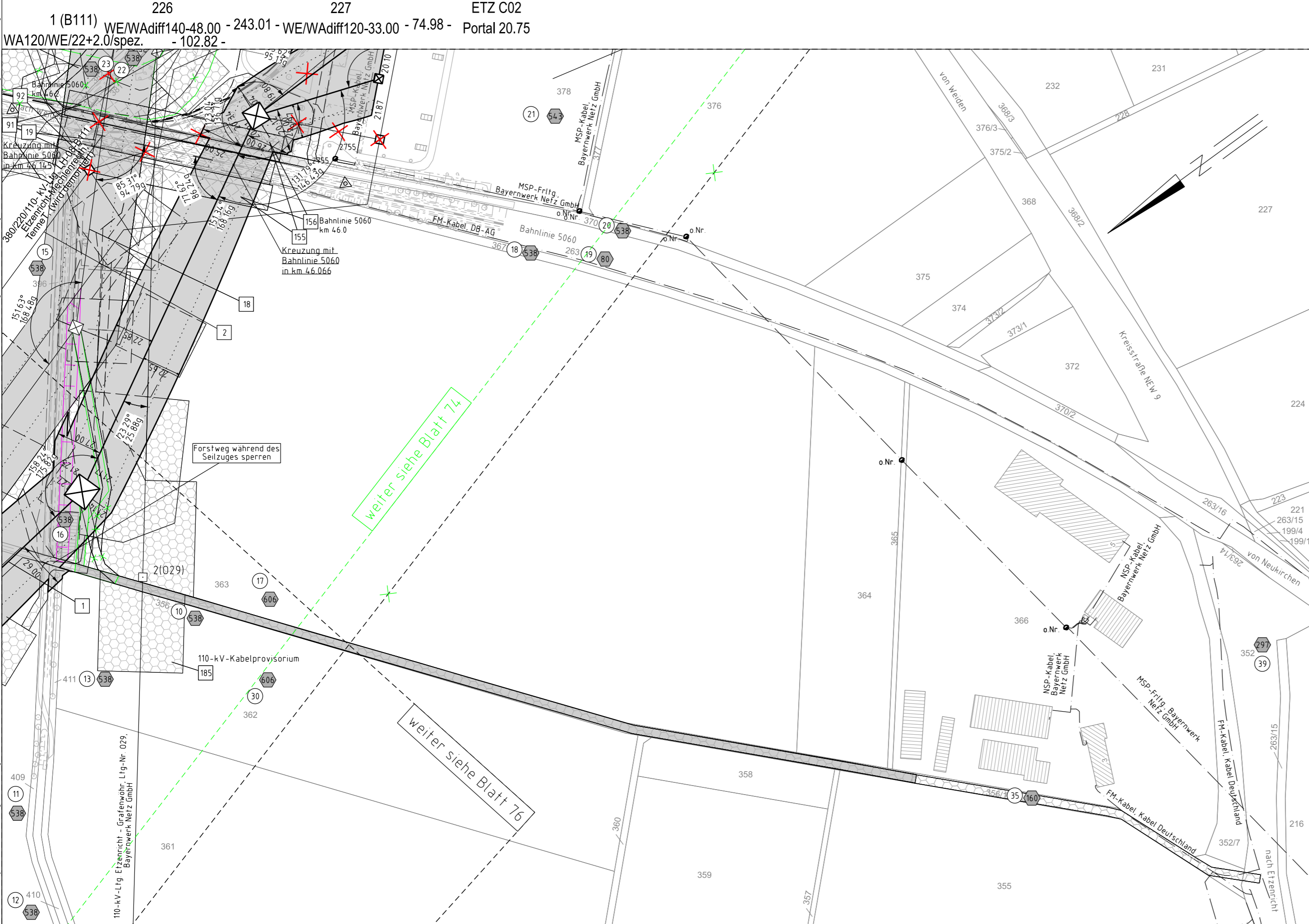


Quelle: Geobasisdaten © Bayerische Vermessungsverwaltung



Gemeinde Etzenricht
Gemarkung Etzenricht

Regierungsbezirk Oberpfalz
Landkreis Neustadt a.d. Waldnaab

1. Planänderung nach Beschluss

Unterlage 3.2
Blatt 77/98



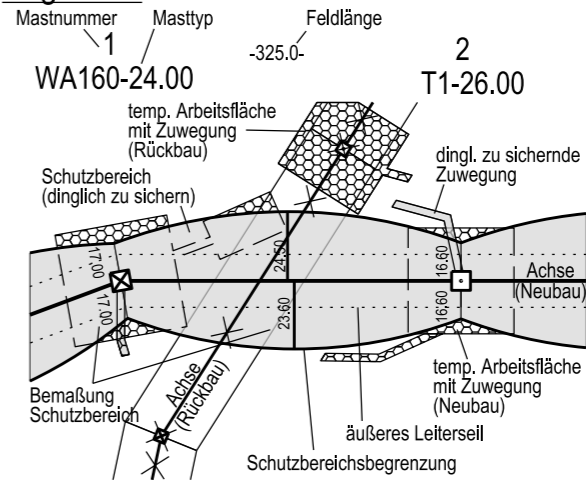
380/110-kV-Leitung
Reg.-Bezirksgrenze Oberfranken/Oberpfalz - UW Etzenricht
Ltg.Nr. B160

Lage-/Grunderwerbsplan

Mast Nr. 226 - Mast Nr. 227 (Zuwegung)

- 1 Errichtung der 380/110-kV-Leitung Regierungsbezirksgrenze Oberfranken/Oberpfalz - UW Etzenricht, Ltg.Nr. B160 (TenneT)
- 2 Rückbau der 380/220/110-kV-Leitung LH-08-B111 (TenneT) UW Etzenricht - UW Mechlenreuth;
Mast 1 - Mast 54, Mast 59 - Mast 117
- 18 Neuanbindung der 110-kV-Freileitung Einführung Etzenricht B160B (Bayernwerk Netz GmbH) von Mast 225 (B160) (TenneT) nach UW Etzenricht; Neubau der 110-kV-Maste 1N und 2N inkl. Montage einer neuen Zusatztraverse an Mast 1 (B154)
- 19 Rückbau der 110-kV-Freileitung Einführung Etzenricht B111a (Bayernwerk Netz GmbH) von Mast 1 (LH-08-B111) (TenneT) nach UW Etzenricht; Rückbau des 110-kV-Mastes 1a

Legende:




Grenzen:

- 3 Bauwerksnummer
- 86 Flurstücksnummer
- Abspannmast
- Tragmast
- 1 Eigentümerschlüsselnr.
- 5 Grundstücksordnungsnr. Neubau/Rückbau
- dinglich zu sichernde Flächeninanspruchnahme
- bestehender Schutzstreifen
- temp. Flächeninanspruchnahme (Neubau)
- temp. Flächeninanspruchnahme (Rückbau)
- temp. Flächeninanspruchnahme durch Schutzgerüste (Neubau/Rückbau)
- Land
- Regierungsbezirk
- Kreis
- Stadt/Gem.
- Gemarkung
- Flurstück
- Waldeinschlag

Planfeststellungsunterlage

Aufgestellt
Bayreuth,
TenneT TSO GmbH
15.03.2019
i.V. *Proas El-Lob-1195* i.A. *G. Heintz*

Maßstab 1 : 2000 Einheit Meter	
 imp GmbH Lise-Meitner-Straße 8 89081 Ulm	
Bearb.	25.07.2018 Dißel
Gepr.	14.12.2018 Pfeiffer
Norm	DIN EN 50341-2-4: 04/2016
Fachbereich	TL
B	1. Planänderung n. B. 24.02.2025 MF
A	1. Deckblatt 24.02.2023 MF
Zust.	Änderung Datum Name Urspr.:

Satzungsgemäß ausgelegen in der Zeit
vom
bis
Zeit und Ort der Auslegung sind vor Auslegung ortsüblich bekannt gemacht worden

Gemeinde:

Dienstsiegel / Unterschrift

Planfeststellungsbehörde

Bestandteil des Planänderungsbescheids
der Regierung der Oberpfalz
vom 25.02.2025
Az. ROP-StabEnWi-3321.0-2-46-3628
Regensburg,
25.02.2025
gez. Fritsch
Regierungsdirektorin

