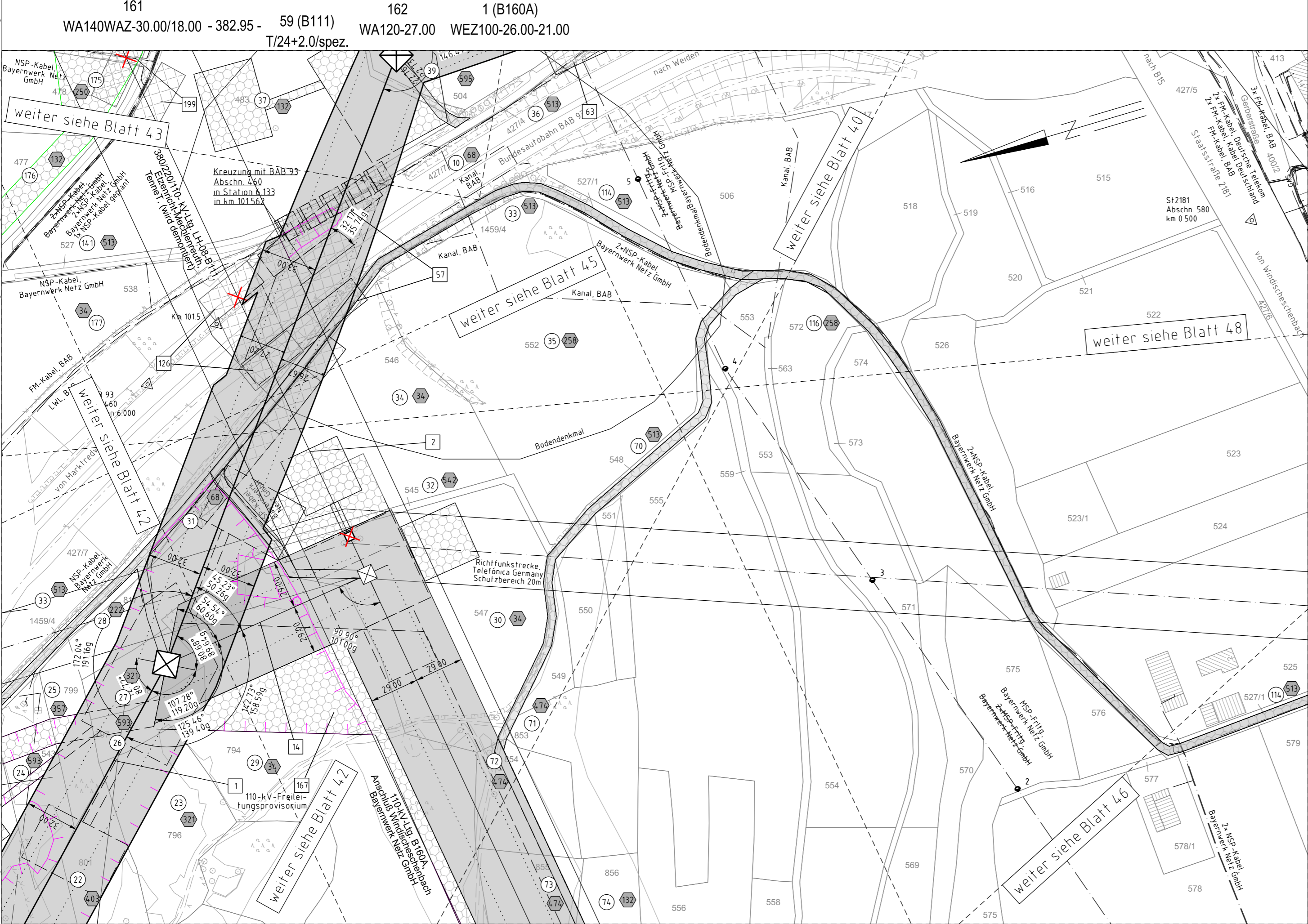


Fremdleitungen sind nachrichtlich geführt. Es besteht keine Gewähr auf Lage und Vollständigkeit.

Quelle: Geobasisdaten © Bayerische Vermessungsverwaltung



Gemeinde Windischeschenbach  
Gemarkung Neuhaus  
Regierungsbezirk Oberpfalz  
Landkreis Neustadt a.d.Waldnaab



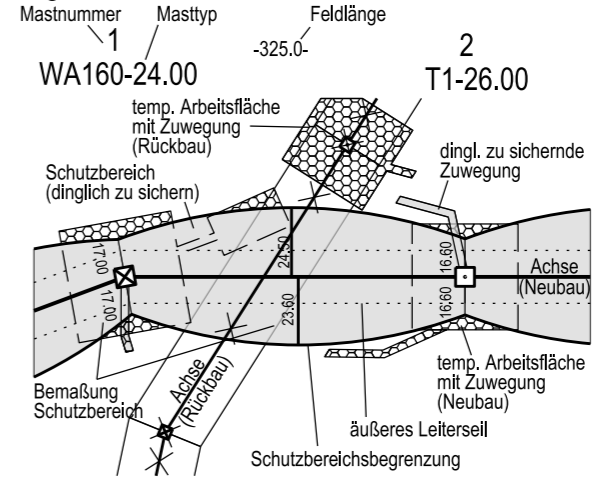
380/110-kV-Leitung  
Reg.-Bezirksgrenze Oberfranken/Oberpfalz - UW Etzenricht  
Lt看.Nr. B160

Lage-/Grunderwerbsplan


Mast Nr. 161 - Mast Nr. 162 (Zuwegung)

- 1 Errichtung der 380/110-kV-Leitung Regierungsbezirksgrenze Oberfranken/Oberpfalz - UW Etzenricht, Lt看.Nr. B160 (TenneT)
- 2 Rückbau der 380/220/110-kV-Leitung LH-08-B111 (TenneT) UW Etzenricht - UW Mechlenreuth; Mast 1 - Mast 54, Mast 59 - Mast 117
- 14 Neuanbindung des UW Windischeschenbach (B160A) (Bayernwerk Netz GmbH) an die 380/110-kV Leitung B160 (TenneT) am Mast 161 durch Neubau der 110kV Masten 1 und 6 bzw. über die bestehenden Masten 58-55 der Leitung B111 (LH-08-B111). Umbeseilung inkl. neues LWL-ESLK auf den bestehenden 380-kV-Traversen und Abbau der 110kV-Traversen der Masten 58-55 (LH-08-B111)

Legende:



- Grenzen:
- Land
  - Regierungsbezirk
  - Kreis
  - Stadt/Gem.
  - Gemarkung
  - Flurstück
  - Waldeinschlag
- 3 Bauwerksnummer
  - 86 Flurstücksnummer
  - Abspannmast
  - Tragmast
  - Eigentümerschüsselnr.
  - Grundstücksordnungsnr. Neubau/Rückbau
  - dinglich zu sichernde Flächeninanspruchnahme
  - bestehender Schutzstreifen
  - temp. Flächeninanspruchnahme (Neubau)
  - temp. Flächeninanspruchnahme (Rückbau)
  - temp. Flächeninanspruchnahme durch Schutzgerüste (Neubau/Rückbau)

<b>Planfeststellungsunterlage</b>		Satzungsgemäß ausgelegen in der Zeit	
Aufgestellt Bayreuth, TenneT TSO GmbH		vom 15.03.2019 bis	
i.V. <i>Provas El-Lob-1195</i> i.A. <i>G. Heintze</i>		Zeit und Ort der Auslegung sind vor Auslegung ortsüblich bekannt gemacht worden	
Maßstab 1 : 2000 Einheit Meter		Gemeinde: .....	
 imp GmbH Lise-Meitner-Straße 8 89081 Ulm		Dienstsiegel / Unterschrift .....	
Datum Name Bearb. 25.07.2018 Dißel Gepr. 14.12.2018 Pfeiffer Norm DIN EN 50341-2-4: 04/2016 Fachbereich TL		Planfeststellungsbehörde	
B 1. Planänderung n. B. 31.10.2024 MF A 1. Deckblatt 24.02.2023 MF		Bestandteil des Planänderungsbescheids der Regierung der Oberpfalz vom 25.02.2025 Az. ROP-StabEnWi-3321.0-2-46-3628 Regensburg, 25.02.2025 gez. Fritsch Regierungsdirektorin	
Zust. Änderung Datum Name Urspr.:		