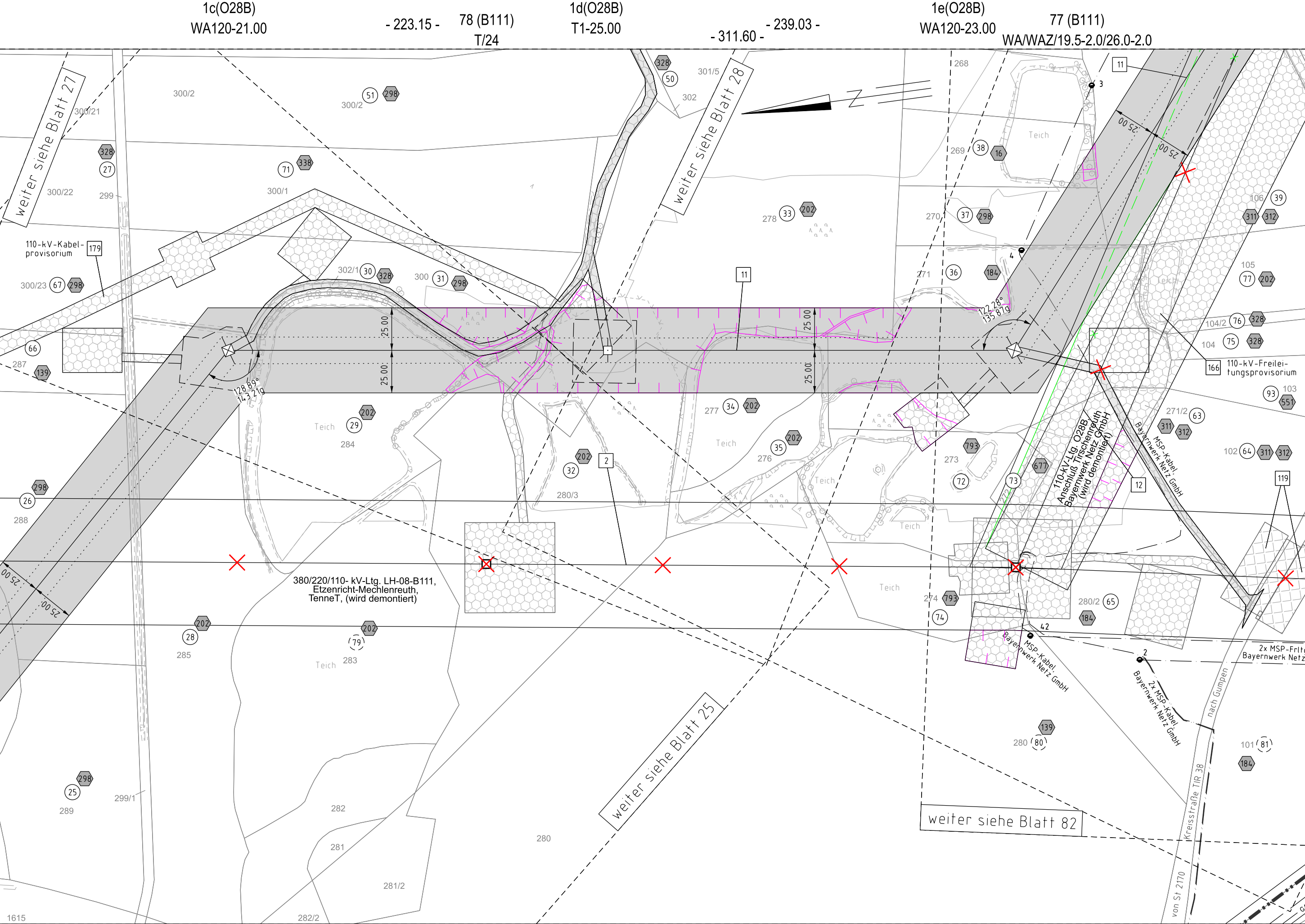


Quelle: Geobasisdaten © Bayerische Vermessungsverwaltung

Fremdleitungen sind nachrichtlich geführt. Es besteht keine Gewähr auf Lage und Vollständigkeit.



Gemeinde Falkenberg
Gemarkung Gumpen

Regierungsbezirk Oberpfalz
Landkreis Tirschenreuth

1. Planänderung nach Beschluss

Unterlage 3.2
Blatt 26/98

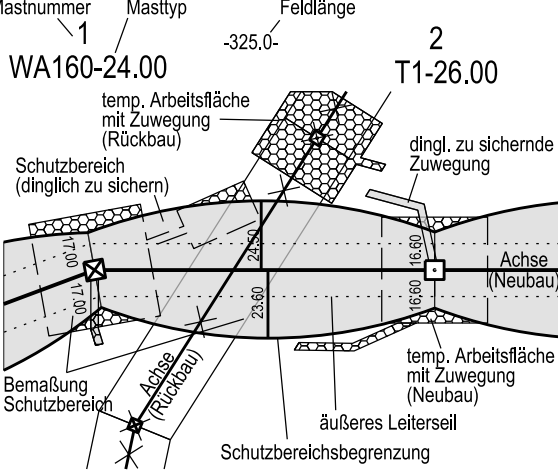


380/110-kV-Leitung Reg.-Bezirksgrenze Oberfranken/Oberpfalz - UW Etzenricht Ltg.Nr. B160 Lage-/Grunderwerbsplan

Mast Nr. 1c(O28B) - Mast Nr. 1e(O28B) Anchl. Tirschenreuth

- 2 Rückbau der 380/220/110-kV-Leitung LH-08-B111 (TenneT) UW Etzenricht - UW Mechlenreuth; Mast 1 - Mast 54, Mast 59 - Mast 117
- 11 Neuanbindung des 110-kV-Anchl. Tirschenreuth O28B (Bayernwerk Netz GmbH) von Mast 137 (B160) (TenneT) nach Mast 2; Neubau der 110-kV-Maste 1N-1f
- 12 Rückbau des 110-kV-Anchl. Tirschenreuth O28B (Bayernwerk Netz GmbH) von Mast 77 (LH-08-B111) (TenneT) nach Mast 2; Rückbau des 110-kV-Mastes 1

Legende:





Grenzen:

- 3 Bauwerksnummer
- 86 Flurstücksnummer
- Abspannmast
- Tragmast
- Eigentümerschlüsselnr.
- Grundstücksordnungsnr. Neubau/Rückbau
- dinglich zu sichernde Flächeninanspruchnahme
- bestehender Schutzstreifen
- temp. Flächeninanspruchnahme (Neubau)
- temp. Flächeninanspruchnahme (Rückbau)
- temp. Flächeninanspruchnahme durch Schutzgerüste (Neubau/Rückbau)
- Land
- Regierungsbezirk
- Kreis
- Stadt/Gem.
- Gemarkung
- Flurstück
- Waldeinschlag

Planfeststellungsunterlage

Aufgestellt
Bayreuth,
TenneT TSO GmbH
15.03.2019
i.V. *Thomas Ehlert-Hug* i.A. *G. Heintz*

					Maßstab	1 : 2000	Einheit	Meter
					 imp GmbH Lise-Meitner-Straße 8 89081 Ulm <i>Part of Sweco</i>			
						Datum	Name	
					Bearb.	25.07.2018	Dißel	
					Gepr.	14.12.2018	Pfeiffer	
					Norm	DIN EN 50341-2-4; 04/2016		
					Fachbereich TL			
B	1. Planänderung n. B.	31.10.2024	MF					
A	1. Deckblatt	24.02.2023	MF					
Zust.	Änderung	Datum	Name	Urspr.:				

Satzungsgemäß ausgelegen in der Zeit
vom
bis

Zeit und Ort der Auslegung sind vor Auslegung ortsüblich bekannt gemacht worden

Gemeinde:

Dienstsiegel / Unterschrift

Planfeststellungsbehörde

Bestandteil des Planänderungsbescheids
der Regierung der Oberpfalz
vom 25.02.2025
Az. ROP-StabEnWi-3321.0-2-46-3628
Regensburg,
25.02.2025
gez. Fritsch
Regierungsdirektorin

