

1. Planänderung nach Beschluss



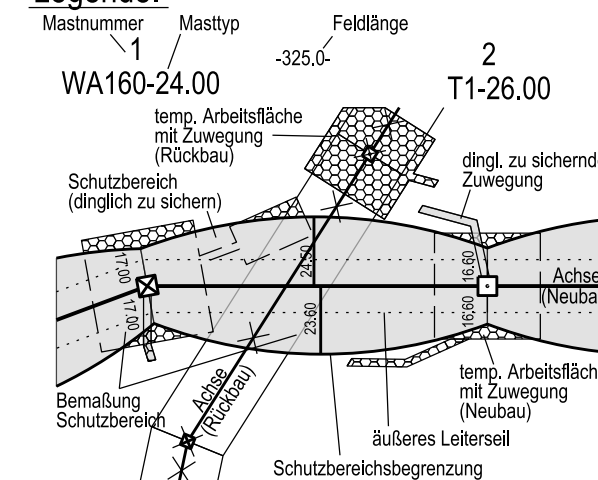
380/110-kV-Leitung
Reg.-Bezirksgrenze Oberfranken/Oberpfalz - UW Etzenricht

Lage-/Gründerwerbsplan

















Mast Nr. 122 - Mast Nr. 124

- | | |
|---|---|
| 1 | Erichtung der 380/110-kV-Leitung Regierungsbereichsgrenze Oberfranken/Oberpfalz - UW Etzenricht, LtG.Nr. B160 (TenneT) |
| 2 | Rückbau der 380/220/110-kV-Leitung LH-08-B111 (TenneT) UW Etzenricht - UW Mechenreuth;
Mast 1 - Mast 54, Mast 59 - Mast 117 |
| 6 | Neuanbindung des 110-kV-Anschl. Mitterteich O28D (Bayerwerk Netz GmbH) von Mast 124 (B160) nach Mast 3N;
Neubau der 110-kV-Maste 1N und 2N und standortgleichem Ersatzneubau des
Bestandsmastes 2 zu 3N |

Legende:



Grenzen:

- | | | | |
|---|---|---|------------------|
|  | Bauwerksnummer |  | Regierungsbezirk |
| 86 | Flurstücksnummer |  | Kreis |
|  | Abspannmast |  | Stadt/Gem. |
|  | Tragmast |  | Gemarkung |
|  | Eigentümerschlüsselnr. |  | Flurstück |
|  | Grundstücksordnungsnr.
Neubau/Rückbau |  | Waldeinschlag |
|  | dinglich zu sichernde Flächenansprüche | | |
|  | bestehender Schutzstreifen | | |
|  | temp. Flächenansprüche (Neubau) | | |
|  | temp. Flächenansprüche (Rückbau) | | |
|  | temp. Flächenansprüche durch Schutzgerüste (Neubau/Rückbau) | | |

Planfeststellungsunterlage

Aufgestellt
Bayreuth, _____ 15.03.2019
TenneT TSO GmbH

IV. *Thomas Ehlers-Hughes* I.A. *G. Heintz*

				Maßstab	1 : 2000	Einheit	Me
--	--	--	--	---------	----------	---------	----

[illegible]

				Datum	Name
			Bearb.	25.07.2018	Dißel
			Gepr.	14.12.2018	Pfeiffer
			Norm	DIN EN 50341-2-4: 04/201	

			Fachbereich TL	
--	--	--	----------------	--

[illegible]

B	1. Planänderung n. B.	31.10.2024	MF
---	-----------------------	------------	----

A	1. Deckblatt	24.02.2023	MF	
Zust	Änderung	Datum	Name	Urspr.:

Satzungsgemäß ausgelegt in der Zeit

vom

— bis

Zeit und Ort der Auslegung sind vor Auslegung ortsüblich bekannt gemacht worden

Gemeinde:

Dienstsiegel / Unterschrift

Dienststempel / Unterschrift


	Planfeststellungsbehörde
--	--------------------------

	Bestandteil des Planänderungsbescheides
--	---

der Regierung der Oberpfalz
vom 25.02.2025

Az. ROP-StabEnWi-3321.0-2-46-3628

Regensburg,
25.02.2025

 **EGYPT**

gez. Fritsch
Regierungsdirektorin

