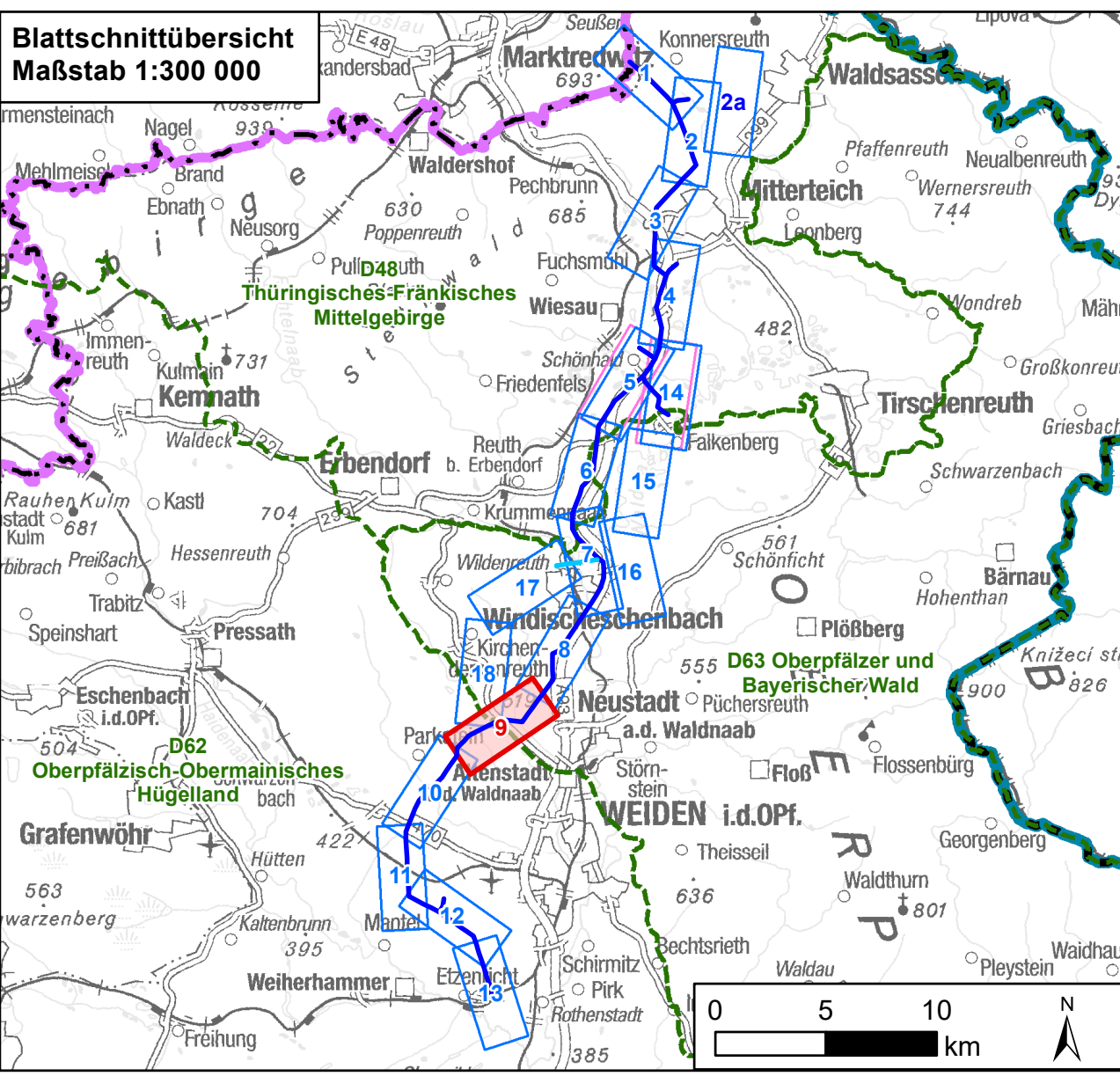
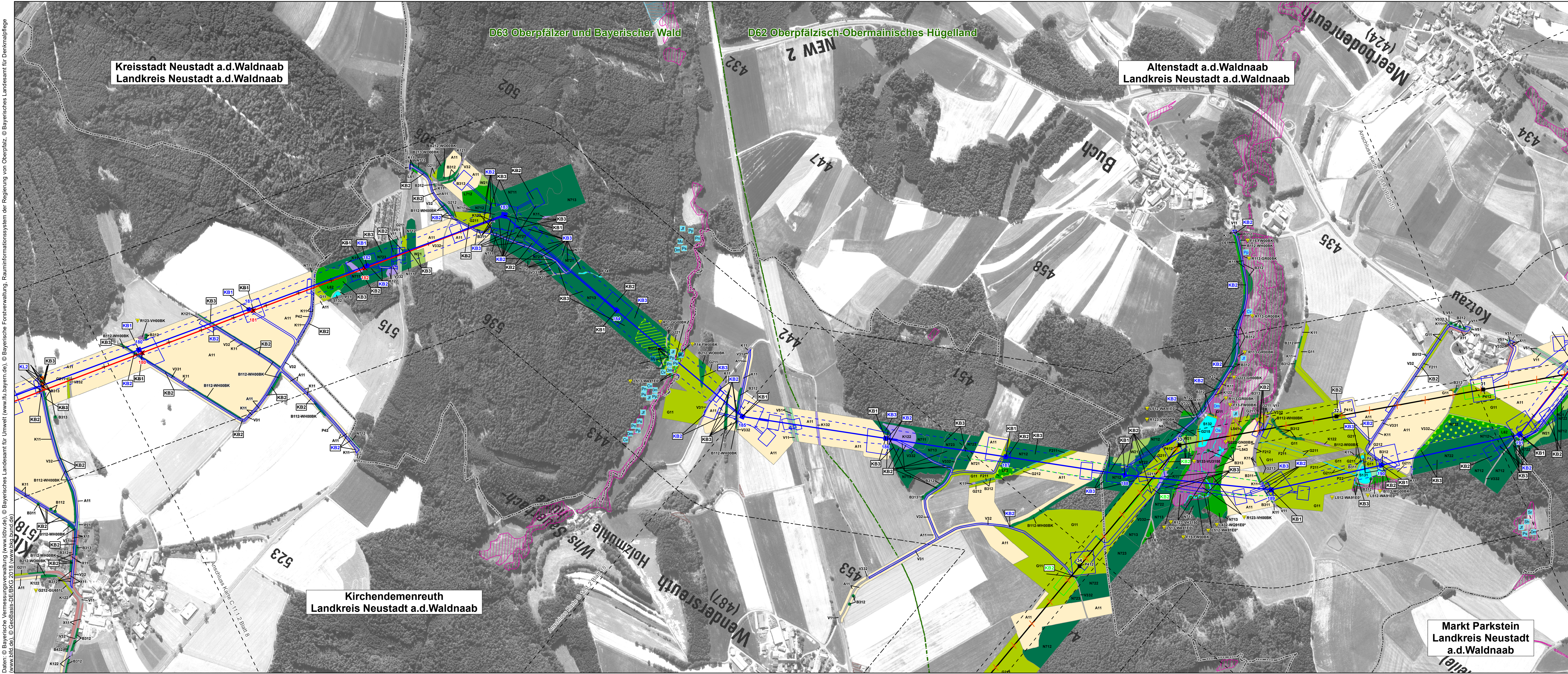





Daten: © Bayerische Vermessungsverwaltung (www.bvv.de), © Bayerisches Landesamt für Umwelt (www.lfu.bayern.de), © Bayerisches Landesamt für Denkmalpflege (www.blm.de) © GeoBasis-DE/BKG 2018 (www.bkg.bund.de)



3	1. Planänderung	04.12.2024	TNL
2	2. Deckblatt	01.12.2024	TNL
1	1. Deckblatt	19.05.2023	TNL
Nr.	Art der Änderung	Datum	Zeichen

Unterlagen zum Planfeststellungsverfahren (1. Planänderung)

Umweltstudie

Vorhabensträger:	<b>TenneT TSO GmbH</b> Bernecker Straße 70 95448 Bayreuth			
Ersteller:	<b>TNL Umweltplanung Frank Bernshausen e. K.</b> Raiffeisenstraße 7 35410 Hungen <b>ifuplan Institut für Umweltplanung und Raumentwicklung GmbH &amp; Co. KG</b> Amalienstraße 79 80799 München			 
Vorhaben:	<b>Ostbayernring – Ersatzneubau 380/ 110-kV-Höchstspannungsleitung Redwitz – Schwandorf einschließlich Rückbau der Bestandsleitung</b> Abschnitt Regierungsbezirksgrenze Oberfranken/ Oberpfalz – Umspannwerk Etzenricht (LtG.Nr. B160) Mast-Nr. 180 - 191			
Unterlage:	Umweltstudie Bestands-/ Konfliktplan Tiere, Pflanzen & biologische Vielfalt: Biotope/ Pflanzen			
Unterlage-/ Blatt-Nr.:	C 11.1.2/ Blatt	9 von 18	bearbeitet:	Brandl
Maßstab:	1:5.000	gezeichnet:	Zankl	05.03.2019
Blattgröße:	1160 x 420 mm	geprüft:	Bernshausen/ Marzelli	08.03.2019
Aufgestellt:	Bayreuth, den 15.03.2019			15.03.2019
i. V. Thomas Ehrhardt-Unglaub		i. A. Gunnar Heintz		Bestandteil des Planänderungsbescheides der Regierung der Oberpfalz vom 25.02.2025 Az. ROP-StabEnWi-3321.0-2-46-3628 Regensburg, 25.02.2025 gez. Fritsch Regierungsdirektorin