

Vorhaben

- Ersatzneubau Ostbayernring (Antrag)
- Ersatzneubau Ostbayernring (1. Deckblatt)*
- Achse 110-kV-Anschluss B160A (1. Deckblatt)*
- Achse Ostbayernring/ 110kV (Rückbau)

Schutzgebiete

- FFH-Gebiete bei denen Beeinträchtigungen nicht ausgeschlossen werden können
- FFH-Gebiete bei denen Beeinträchtigungen ausgeschlossen werden können
- Vogelschutzgebiete bei denen Beeinträchtigungen nicht ausgeschlossen werden können
- Vogelschutzgebiete bei denen Beeinträchtigungen ausgeschlossen werden können

- DE 6139-371 - „Waldnaabtal zwischen Tirschenreuth und Windischeschenbach“
- DE 5838-302 - „Eger- und Rösrlautal“
- DE 5937-301 - „Zeitelmoos bei Wunsiedel“
- DE 5937-304 - „Luisenburg, Gipfel der Großen Kösseine und Kleines Labyrinth“
- DE 5938-301 - „Kösseinetal“
- DE 6037-371 - „Bergwiesen im südlichen Fichtelgebirge“
- DE 6037-372 - „Scheibenwiese bei Ebnath“
- DE 6039-301 - „Basaltkuppen in der Nördlichen Oberpfalz“
- DE 6039-371 - „Wondreb zwischen Leonberg und Waldsassen“
- DE 6039-372 - „Seibertsbachtal“
- DE 6338-301 - „Lohen im Manteler Forst mit Schießweiher und Straßweiherkette“
- DE 6040-371 - „Wondrebaue und angrenzende Teichgebiete“
- DE 6137-302 - „Basaltkuppen im Raum Kemnath“
- DE 6138-371 - „Grenzbach und Heinbach im Steinwald“
- DE 6138-372 - „Serpentinstandorte in der nördlichen Oberpfalz“
- DE 6237-371 - „Heidenaab, Creussenaue und Weihergebiet nordwestlich Eschenbach“
- DE 6238-301 - „Parkstein“
- DE 6240-301 - „Bergwiesengebiet Altglashütte“
- DE 6340-371 - „Pfreimd und Lois-Bach“
- DE 6439-371 - „Pfreimdtal und Kainzbachtal“

Abgrenzungen und Verwaltungsgrenzen





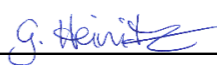
- Untersuchungsraum 300 m (1. Deckblatt)
- Untersuchungsraum 1.000 m (1. Deckblatt)
- Untersuchungsraum 5.000 m (1. Deckblatt)
- Landesgrenze
- Regierungsbezirksgrenze
- Grenze Landkreis/ Kreisfreie Stadt

* Der in Blau bzw. Hellblau dargestellte Leitungszug (1. Deckblatt) enthält in den unveränderten Bereichen auch den Planungsstand des Antrags. Genaue Unterschiede zwischen alter und neuer Planung lassen sich der Unterlage 3 (Lage- und Grunderwerbspläne) entnehmen.

0 2.500 5.000 10.000 15.000 20.000 Meter

Nr.	Art der Änderung	Datum	Zeichen
1	1. Deckblatt	19.05.2023	TNL

Unterlagen zum Planfeststellungsverfahren (1. Deckblatt)

Vorhabensträger:	TenneT TSO GmbH  Bernecker Straße 70 95448 Bayreuth		
Ersteller:	TNL Umweltplanung Frank Bernshausen e. K. Raiffeisenstraße 7 35410 Hungen Tel.: +49 (0) 6402/ 51 9621-0 Fax: +49 (0) 6402/ 51 9621-30  ifuplan Institut für Umweltplanung und Raumentwicklung GmbH & Co. KG Amalienstraße 79 80799 München Tel.: +49 (0) 89/ 30 74 975-0 Fax: +49 (0) 89/ 30 74 975-25 		
Vorhaben:	Ostbayernring – Ersatzneubau 380/ 110-kV-Höchstspannungsleitung Redwitz – Schwandorf einschließlich Rückbau der Bestandsleitung Abschnitt Regierungsbezirksgrenze Oberfranken/ Oberpfalz – Umspannwerk Etzenricht (Ltg. Nr. B160)		
Unterlage:	Natura 2000- Verträglichkeitsuntersuchung Natura 2000- Übersichtskarte		
Unterlage- / Blatt-Nr.:	C 11.3 / Blatt 1 von 1	bearbeitet:	Brandl 05.03.2019
Maßstab	1:150.000	gezeichnet:	Zankl 08.03.2019
Blattgröße	446 x 420 mm	geprüft:	Bernshausen / Marzelli 15.03.2019
Aufgestellt:	Bayreuth, den 15.03.2019 i. V. Thomas Ehrhardt-Unglaub i. A. Gunnar Heinitz  		
		Planfestgestellt mit Beschluss der Regierung der Oberpfalz vom 23.05.2024 Az. ROP-StabEnWi-3321.0-2-46 Regensburg, 23.05.2024 gez. Dr. Rebler Regierungsdirektor 