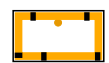












Übersicht über großräumige Schutzgebiete

Schutzgebiete

-  Landschaftsschutzgebiet mit Nummer und Bezeichnung (~~BAYLFU 2018~~) (ROK 2022)
-  Naturschutzgebiet mit Nummer und Bezeichnung (~~BAYLFU 2018~~) (ROK 2022)
-  Naturwaldreservat mit Bezeichnung sowie Naturwaldfläche mit Nummer (ROK 2017, 2022)
-  Naturpark mit Nummer und Bezeichnung (BAYLFU 2018 2022E)
-  FFH-Gebiet mit Nummer und Bezeichnung (BAYLFU 2018 2022E)
-  SPA-Gebiet mit Nummer und Bezeichnung (BAYLFU 2018 2022E)
-  Geschützter Landschaftsbestandteil, flächig - Bestand und Planung mit Bezeichnung (ROK-2017 2022)
-  ★ Naturdenkmal (~~BAYLFU 2018~~) (ROK 2022)

Technische Planung



Planung

-  Achse Ostbayernring (Antrag)
-  Mast mit Nr. (Antrag)
-  Achse Ostbayernring (1. Deckblatt)*
-  Achse 110-kV-Anschluss B160A (1. Deckblatt)*
-  Mast mit Nr. (1. Deckblatt)


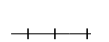

* Der in Blau bzw. Hellblau dargestellte Leitungszug (1. Deckblatt) enthält in den unveränderten Bereichen auch den Planungsstand des Antrags. Genaue Unterschiede zwischen alter und neuer Planung lassen sich der Unterlage 3 (Lage- und Grunderwerbspläne) entnehmen.

Technische Planung (nachrichtlich): Abschnitt Umspannwerk Mechlenreuth - Regierungsbezirksgrenze Oberfranken / Oberpfalz



Planung

-  Achse Ostbayernring (1. Deckblatt)
-  Mast mit Nr. (1. Deckblatt)



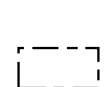
Bestand

-  Achse Ostbayernring / 110kV (Rückbau)
-  110-kV-Bestandsleitung
-  Mast mit Nr.




Bestand

-  Achse Ostbayernring/ 110kV (Rückbau)
-  Mast mit Nr.

Abgrenzungen

-  Untersuchungsraum 5.000 m beidseits des Leitungsneu- und rückbaus (1. Deckblatt) (FFH- und SPA- Gebiete)
-  Untersuchungsraum 1.500 m beidseits des Leitungsneu- und rückbaus (1. Deckblatt) (Landschaftsschutzgebiete, Naturparke)
-  Untersuchungsraum 300 m beidseits des Leitungsneu- und rückbaus (Naturschutzgebiete, Naturwaldreservate, Geschützte Landschaftsbestandteile) (1. Deckblatt)





Verwaltungsgrenzen

-  Landesgrenze
-  Regierungsbezirksgrenze
-  Grenze Landkreis/ Kreisfreie Stadt

1	1. Deckblatt	19.05.2023	TNL
Nr.	Art der Änderung	Datum	Zeichen

Unterlagen zum Planfeststellungsverfahren (1. Deckblatt)

Umweltstudie

Vorhabensträger: TenneT TSO GmbH			
Bernecker Straße 70 95448 Bayreuth			
Ersteller: TNL Umweltplanung Frank Bernshausen e. K.			
Raiffeisenstraße 7 35410 Hungen		Tel.: +49 (0) 6402/ 51 9621-0 Fax: +49 (0) 6402/ 51 9621-30	
ifuplan Institut für Umweltplanung und Raumentwicklung GmbH & Co. KG			
Amalienstraße 79 80799 München		Tel.: +49 (0) 89/ 30 74 975-0 Fax: +49 (0) 89/ 30 74 975-25	
Vorhaben: Ostbayernring – Ersatzneubau 380/ 110-kV-Höchstspannungsleitung Redwitz – Schwandorf einschließlich Rückbau der Bestandsleitung			
Abschnitt Regierungsbezirksgrenze Oberfranken/ Oberpfalz – Umspannwerk Etzenricht (Ltg.Nr. B160)			
Unterlage: Umweltstudie			
Schutzgebietsübersicht			
Unterlage-/ Blatt-Nr.: C 11.1.7/ Legende	bearbeitet:	Brandl	05.03.2019
Maßstab: 1:25.000	gezeichnet:	Zankl	08.03.2019
Blattgröße: 420 x 297 mm	geprüft:	Bernshausen/ Marzelli	11.03.2019
Aufgestellt: Bayreuth, den 15.03.2019		Planfestgestellt mit Beschluss der Regierung der Oberpfalz vom 23.05.2024	
i. V. Thomas Ehrhardt-Unglaub		i. A. Gunnar Heinitz	
			
		Az. ROP-StabEnWi-3321.0-2-46 Regensburg, 23.05.2024 gez. Dr. Rebler Regierungsdirektor	
		