

1  
WE/WAdiff/WA135spez-26.00  
DA  
A-2-E

[342.79]  
- 344.94 -  
[347.09]

2  
T21.00  
DHL  
A/1/87.0

- 197.12 -

3  
T19.00  
DHL  
A/1/87.0

- 251.19 -

4  
T19.00  
DHL  
A/1/87.0

- 203.27 -

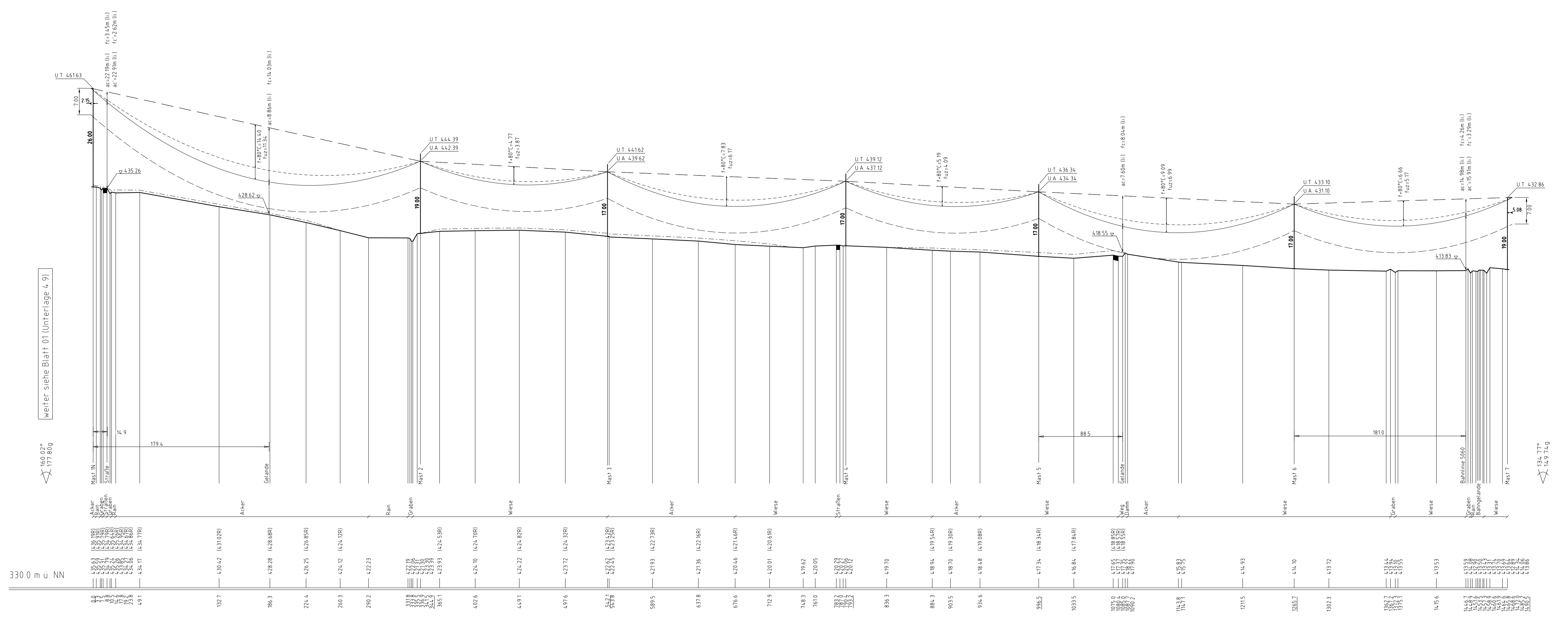
5  
T19.00  
DHL  
A/1/87.0

- 269.23 -

6  
T19.00  
DHL  
A/1/87.0

[219.67]  
- 224.75 -  
[229.82]

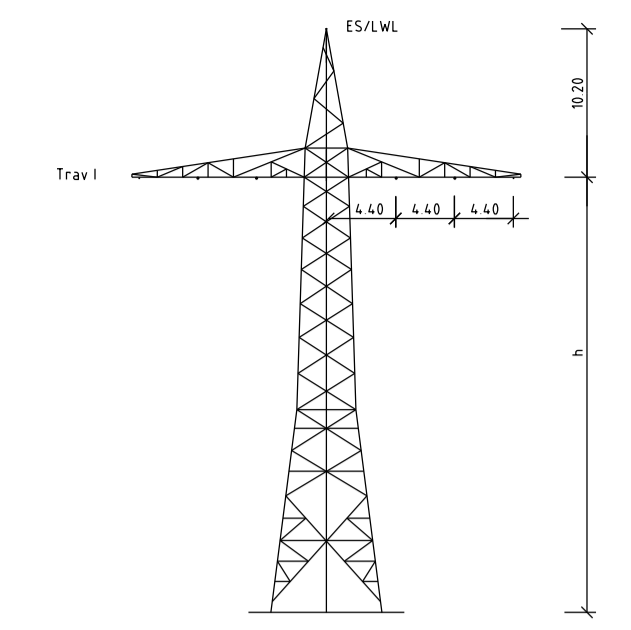
7  
WA19.00  
DA  
A/1/87.0



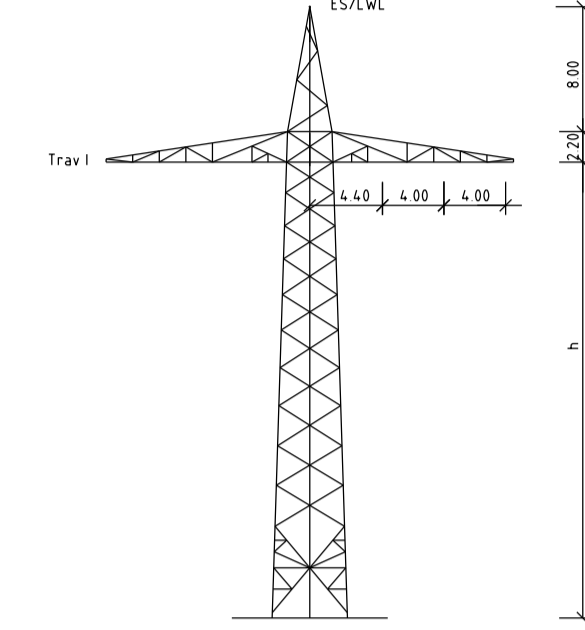
Weiter siehe Blatt 01 (Unterlage 4.9)

60.00°  
177.80g

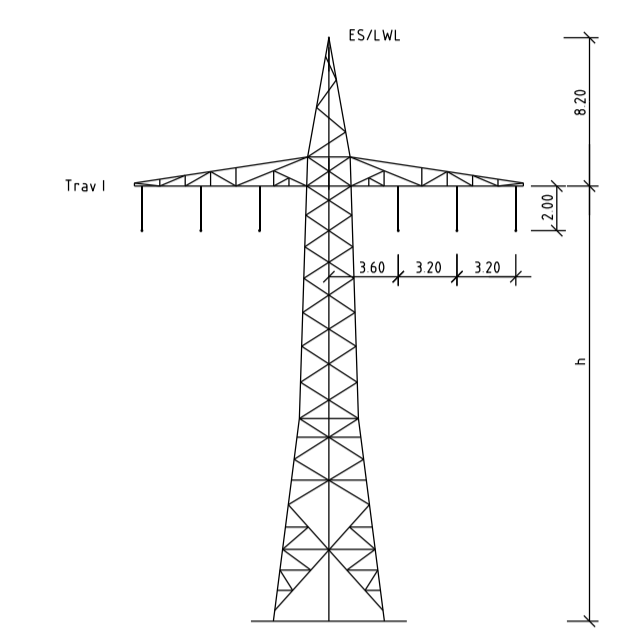
134.77°  
129.14g



Mast Nr. 7 Bestandmast



Mast Nr. 1N



Mast Nr. 2 - 6 Bestandmast

■ Vegetation dichter als 350m an Leiteseite  
■ Vegetation innerhalb des Schutzbereichs

bayernwerk

110-kV-Ltg. Anschluss Latsch  
Ltg.Nr. O28A

### Längenprofil Mast Nr. 1N - Mast Nr. 7 1. Deckblatt

der Längen 1:2000  
der Höhen 1:500

DIN VDE-Bestimmung	: DIN VDE 0210 / 12 85 (Eizone I, Windzone II)
Masttyp	: A-2-E, A/1/87.0
Beseilung Leiterseil	: 2x3x1 AL/ST 560/50, HZS=43.90N/mm <sup>2</sup> , HZS=62.50N/mm <sup>2</sup>
Erdschliff	
Luftkabel/sonstige Belegung	: 1x1 OPGW-GSBB 1x48 SMF (97-AL3/48-A205A-11.1), HZS=60.50N/mm <sup>2</sup> , HZS=117.81N/mm <sup>2</sup>
Kettenlänge	: DA13.60m(98N) Mast 1N, DA12.20m (136N) Mast 2-6, DA12.80m (83N) Mast 7
Seitliche Überhöhung	: 15.00 m rechts oder links aufgenommen

**Planfeststellungsunterlagen**  
 Aufgestellt: 15.03.2019  
 Bayerwerk, Tennet TSO GmbH  
 v. *R. Müller* i.A. *G. Weidner*

**Satzungsgemäß ausgegeben in der Zeit**  
 vom: 23.05.2024  
 bis: 23.05.2024  
 Zeit und Ort der Ausstellung sind vor Auflegung öffentlich bekannt gemacht worden.

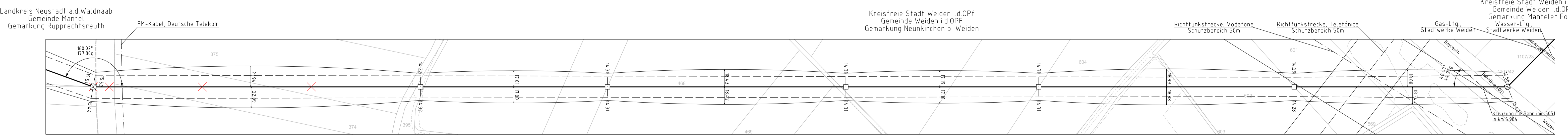
**Planfeststellungsbehörde**  
 Regierungspräsidium Regensburg  
 23.05.2024  
 gez. Dr. Reibler  
 Regierungspräsident

**Planfeststellungsbeleg**  
 Az: ROP-StabEnW-3321.0-2-46  
 Regensburg, 23.05.2024  
 gez. Dr. Reibler  
 Regierungspräsident

**Imp**  
 Ing. Grottel  
 Lisa-Maria-Str. 8  
 91042 Lohr  
 Telefon: 09351 909-10  
 Fax: 09351 909-109  
 E-Mail: info@imp-lhr.de  
 www.imp-lhr.de

**Planfeststellungsbeschluss**  
 Bearb: 11/09/2018 Planer  
 Gepr: 14/12/2018 Pfeiffer  
 Norm: DIN EN 50341-2-4:04/2016  
 Fachbereich: TL

Freigelegungen sind nachrichtlich geführt.  
 Es besteht keine Gewähr auf Lage und Vollständigkeit.  
 Geobauamt Bayerische Verneuerungverwaltung



Unterlage 4.9  
Blatt 02/02