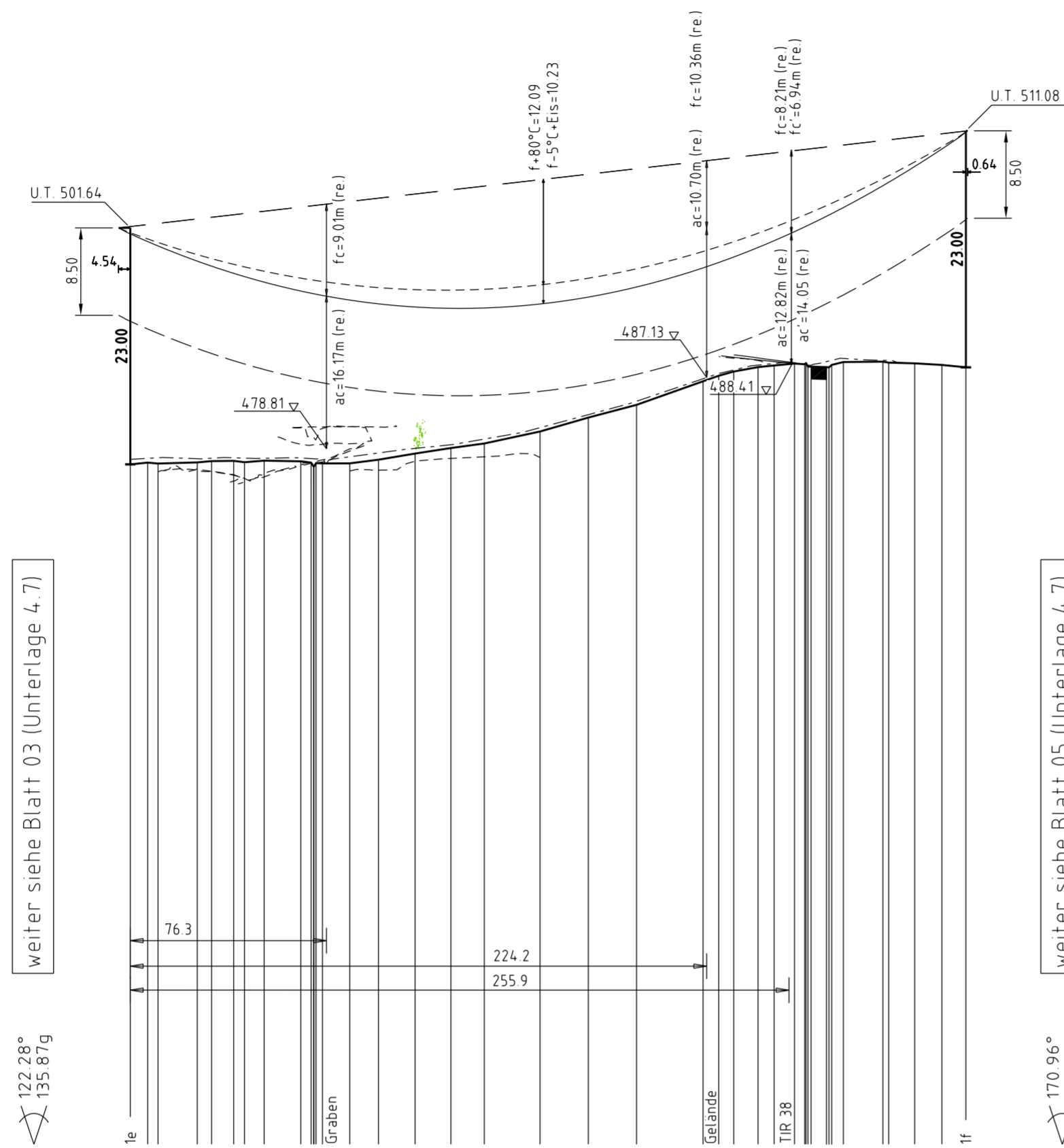


1e
WA120-23.00
DA
A2/07/ZB

[319.87]
- 325.04 -
[330.22]

1f
WE/WAdiff/WA160-23.00
DA
A2/07/ZB

2.4



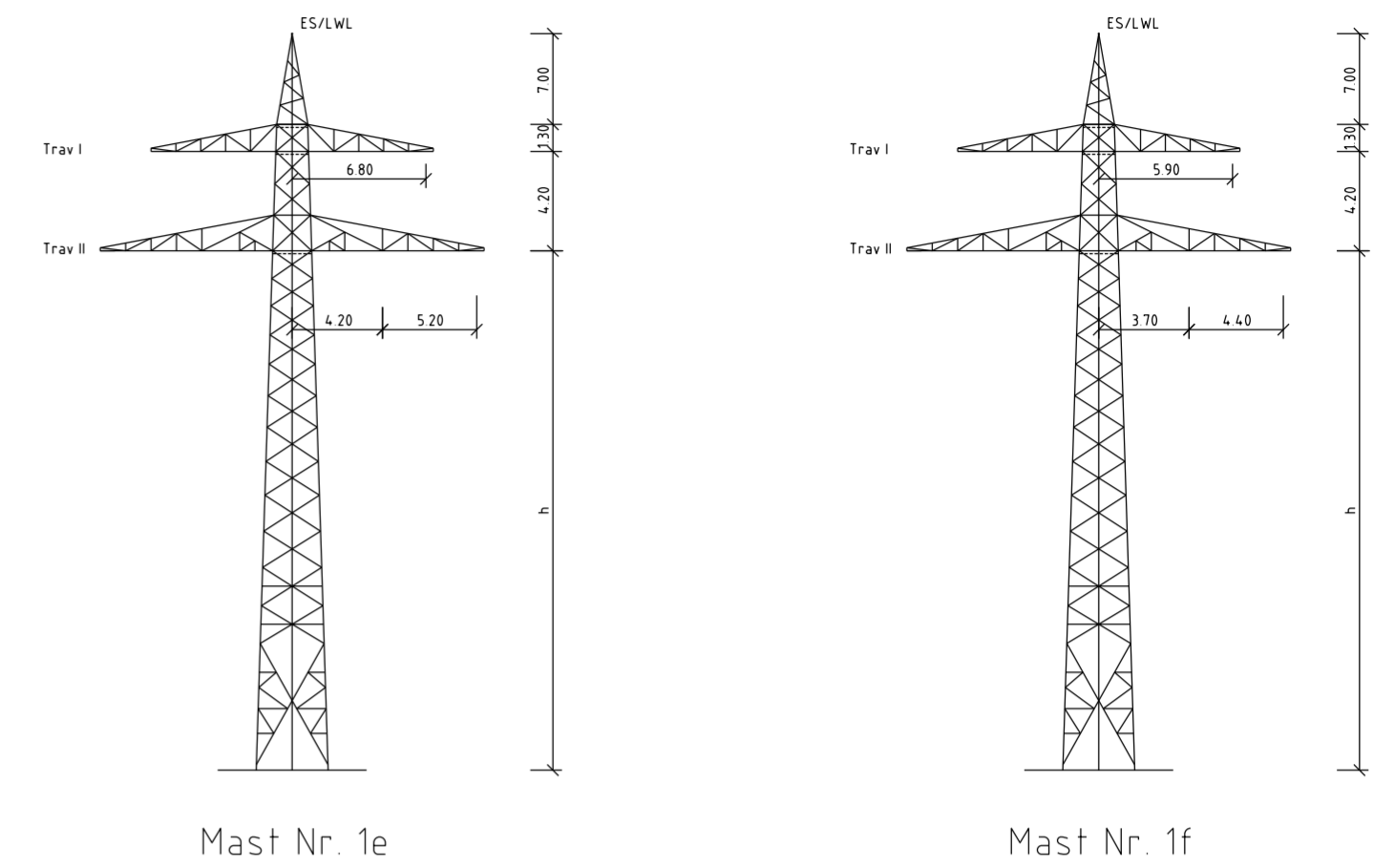
Wiese	Graben	Acker	Rain	Stralle	Acker
0.0	4.7864	4.7881	4.7894	4.7881	4.7864
10.8	4.7881	4.7894	4.7907	4.7894	4.7881
26.0	4.7894	4.7907	4.7920	4.7907	4.7894
31.6	4.7907	4.7920	4.7933	4.7920	4.7907
40.2	4.7920	4.7933	4.7946	4.7933	4.7920
52.1	4.7933	4.7946	4.7959	4.7946	4.7933
66.3	4.7946	4.7959	4.7972	4.7959	4.7946
70.4	4.7959	4.7972	4.7985	4.7972	4.7959
71.5	4.7972	4.7985	4.7998	4.7985	4.7972
73.4	4.7985	4.7998	4.8011	4.7998	4.7985
86.4	4.7998	4.8011	4.8024	4.8011	4.7998
96.5	4.8011	4.8024	4.8037	4.8024	4.8011
110.8	4.8024	4.8037	4.8050	4.8037	4.8024
124.7	4.8037	4.8050	4.8063	4.8050	4.8037
137.7	4.8050	4.8063	4.8076	4.8063	4.8050
159.4	4.8063	4.8076	4.8089	4.8076	4.8063
178.2	4.8076	4.8089	4.8102	4.8089	4.8076
196.9	4.8089	4.8102	4.8115	4.8102	4.8089
228.8	4.8102	4.8115	4.8128	4.8115	4.8102
239.7	4.8115	4.8128	4.8141	4.8128	4.8115
247.2	4.8128	4.8141	4.8154	4.8141	4.8128
254.7	4.8141	4.8154	4.8167	4.8154	4.8141
259.4	4.8154	4.8167	4.8180	4.8167	4.8154
266.9	4.8167	4.8180	4.8193	4.8180	4.8167
271.8	4.8180	4.8193	4.8206	4.8193	4.8180
277.8	4.8193	4.8206	4.8219	4.8206	4.8193
291.0	4.8206	4.8219	4.8232	4.8219	4.8206
305.7	4.8219	4.8232	4.8245	4.8232	4.8219
325.0	4.8232	4.8245	4.8258	4.8245	4.8232

weiter siehe Blatt 03 (Unterlage 4.7)

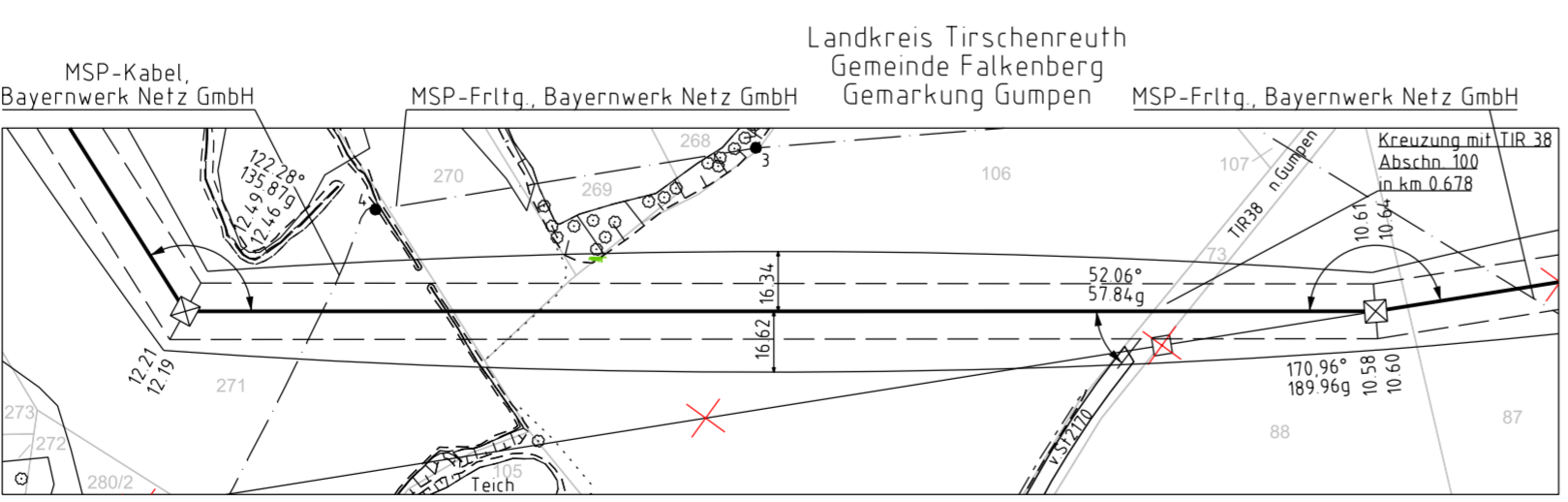
weiter siehe Blatt 05 (Unterlage 4.7)

122.28°
135.87g

170.96°
189.96g



Vegetation dichter als 350m am Leiterseil
Vegetation innerhalb des Schutzbereiches



bayerwerk

110-kV-Ltg. Anschluss Tirschenreuth
Ltg.Nr. O28B

Längenprofil

Mast Nr. 1e - Mast Nr. 1f

1. Deckblatt

Maßstab der Längen 1 : 2000
der Höhen 1 : 500

DIN VDE-Bestimmung	DIN VDE 0210/ DIN EN 50341 -2-4: 09/2019 (Eiszone 2, Windzone 1)
Masttyp	A2/07/ZB
Beseilung	
Leiterseil	2x3x1565-AL1/72-ST1A, MZS=4.600/mm ²
Erdschl	
Luftkabel/sonstige Belegung	1x1 OPGW Dlsib 48 SMF (265-AL3/25-A205A 26.5), MZS=50.55N/mm ² Vogelschutzarmatur je 25 m
Kettenlänge	DA=3.60m (981N) Mast 1e, 1f
Seitliche Überhöhung	8.80 m rechts ----- oder links ----- aufgenommen

Planfeststellungsunterlagen

Aufgestellt Bayreuth, TenneT TSO GmbH am 15.03.2019

in Vertretung: *P. Probst* i.A. *G. Heintz*

Maßstab 1:2000/500 Einheit Meter

imp imp GmbH, Lisa-Meitner-Straße 8, 89081 Ulm

Datum	Name
11.09.2018	Pannier
16.12.2018	Pfeiffer
Norm DIN EN 50341-2-4: 04/2016	
Fachbereich TL	

Planfeststellungsbehörde
Planfestgestellt mit Beschluss der Regierung der Oberpfalz vom 23.05.2024
Az. ROP-StabEnWi-3321.0-2-46
Regensburg, 23.05.2024
gez. Dr. Rebler
Regierungsdirektor

Fremdleitungen sind nachrichtlich geführt.
Es besteht keine Gewähr auf Lage und Vollständigkeit.

Gebäudedaten Bayerische Verneisungsverwaltung

Unterlage 4.7
Blatt 04/05