

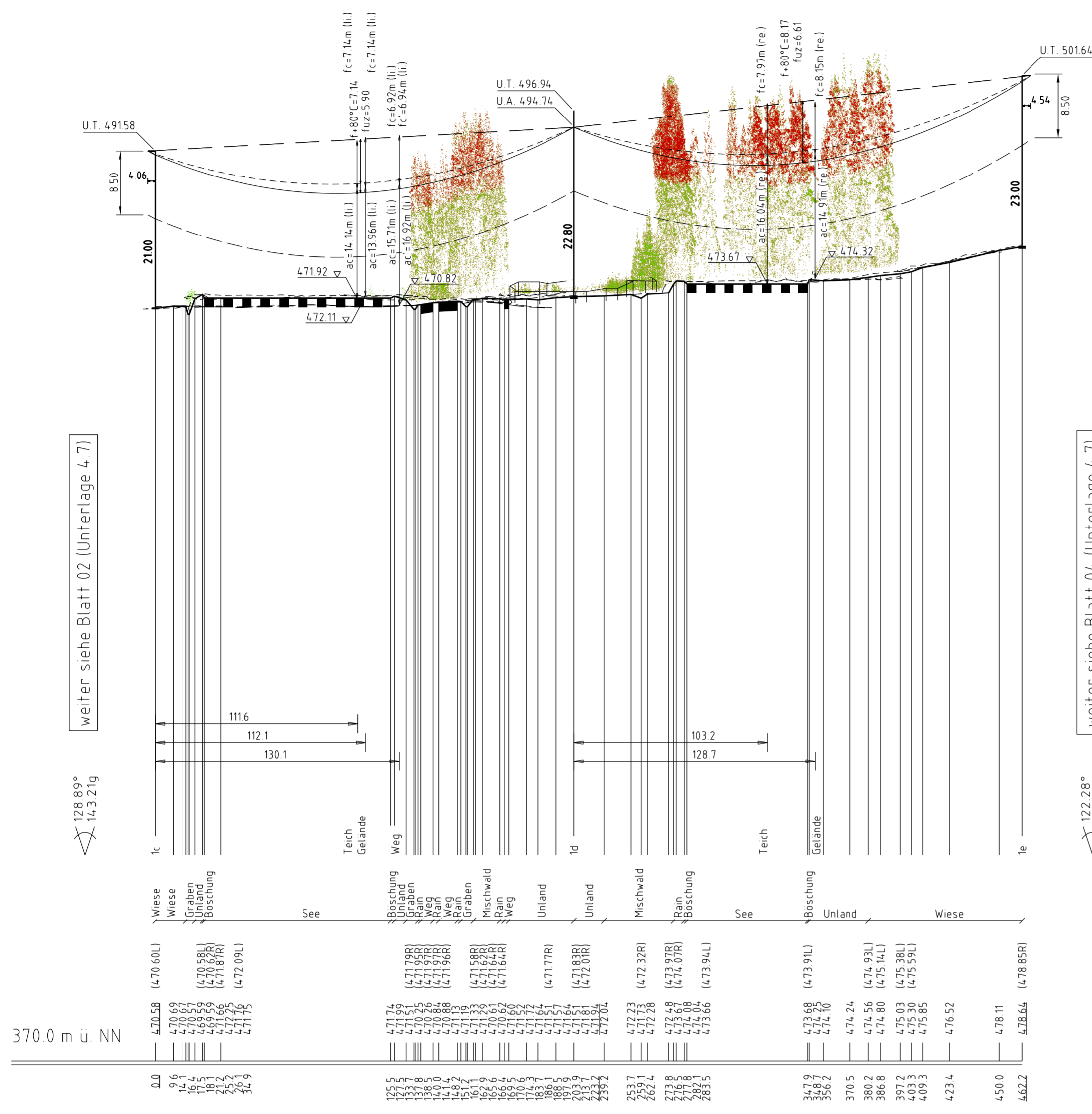
1c  
WA120-21.00  
DA  
A2/07/ZB

[227.21]  
- 223.15 -  
[219.10]

1d  
T1-25.00  
DHL  
A2/07/ZB

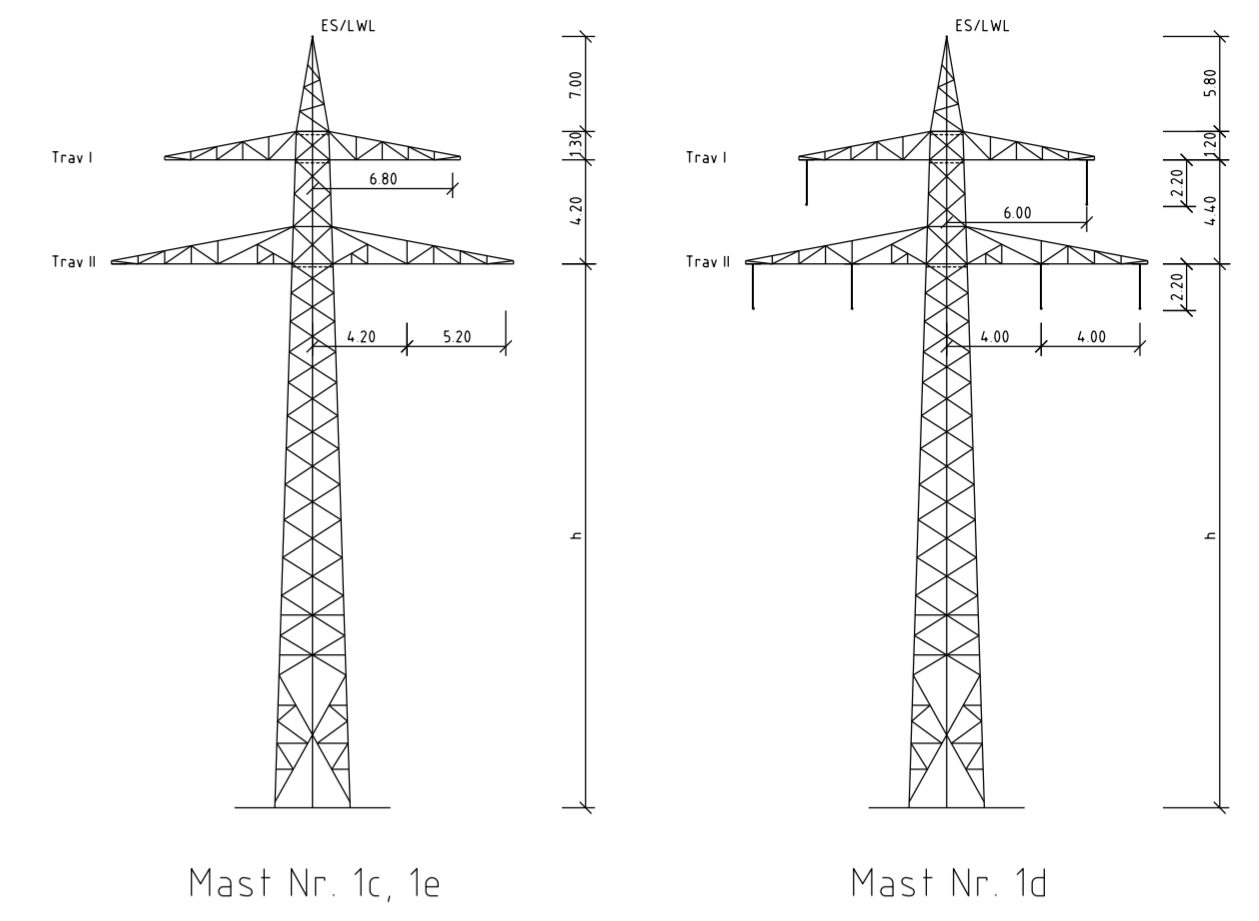
[234.49]  
- 239.03 -  
[243.56]

1e  
WA120-23.00  
DA  
A2/07/ZB



weiter siehe Blatt 02 (Unterlage 4.7)

weiter siehe Blatt 04 (Unterlage 4.7)



Mast Nr. 1c, 1e

Mast Nr. 1d

Vegetation dichter als 350m auf Leitenseit  
Vegetation innerhalb des Schutzbereiches

bayerwerk

110-kV-Ltg. Anschluss Tirschenreuth  
Ltg.Nr. O28B

### Längenprofil

Mast Nr. 1c - Mast Nr. 1e

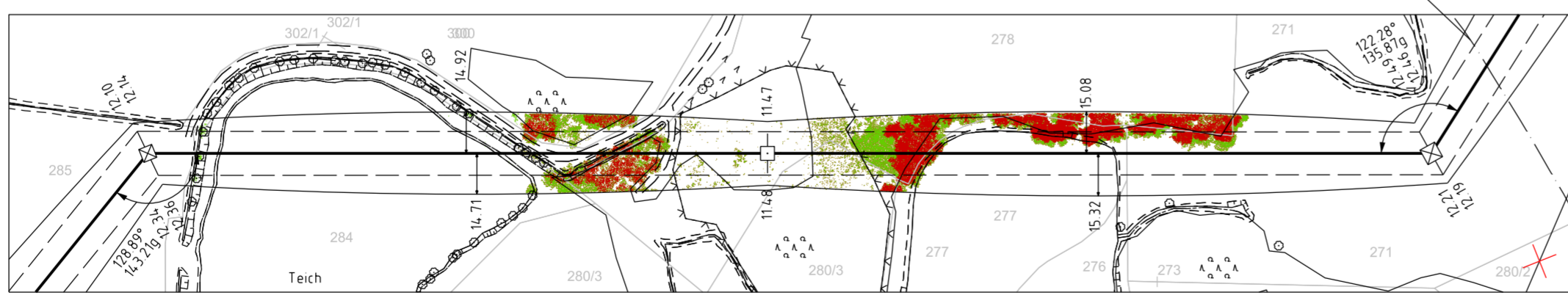
## 1. Deckblatt

Maßstab der Längen 1 : 2000  
der Höhen 1 : 500

DIN VDE-Bestimmung	: DIN VDE 0210/ DIN EN 50341 -2-4: 09/2019 (Eiszone 2, Windzone 1)
Masttyp	: A2/07/ZB
Beseilung	: 2x3x1 565-AL1/72-ST1A, MZS=4.000N/mm <sup>2</sup>
Leitenseit	: 2x3x1 565-AL1/72-ST1A, MZS=4.000N/mm <sup>2</sup>
Erdseil	: 1x1 OPGW Dlsib 48 SMF (265-AL3/25-A20SA 26.5), dhgl. bei 10°C, MZS=4.396N/mm <sup>2</sup>
Luftkabel/ sonstige Belegung	: Vogelschutzarmatur je 25 m
Kettenlänge	: DA=3.60m (981N)   Mast 1c, 1e   DHL=2.20m (785N)   Mast 1d
Seitliche Überhöhung	: 8.80 m rechts ----- oder links ----- aufgenommen

Landkreis Tirschenreuth  
Gemeinde Falkenberg  
Gemarkung Gumpen

MSP-Kabel, Bayernwerk Netz GmbH



Planfeststellungsunterlage

Aufgestellt: 15.03.2019  
Bayreuth, TenneT TSO GmbH  
i.V. *Thomas Elmer-Holz* i.A. *J. Heintze*

Maßstab 1:2000/500 Einheit Meter

imp GmbH  
Lise-Meitner-Straße 8  
89081 Ulm

Datum Name  
11.09.2018 Pannier  
16.12.2018 Pfeiffer  
Norm DIN EN 50341-2-4: 04/2016  
Fachbereich TL

Setzungsgemäß ausgelegt in der Zeit  
vom .....  
bis .....  
Zeit und Ort der Auslegung sind vor Auslegung ortsüblich bekannt gemacht worden  
Gemeinde: .....

Dienststempel / Unterschrift .....

Planfeststellungsbehörde  
Planfestgestellt mit Beschluss der Regierung der Oberpfalz vom 23.05.2024  
Az. ROP-StabEnWi-3321.0-2-46  
Regensburg, 23.05.2024  
gez. Dr. Rebler  
Regierungsdirektor

Fremdleitungen sind nachrichtlich geführt.  
Es besteht keine Gewähr auf Lage und Vollständigkeit.

Gebäudedaten Bayerische Vermessungsverwaltung