

112  
WE/WAdiff/WA160-21.00  
DA  
A2/07/ZB

[258.10]  
- 256.99 -  
[255.88]

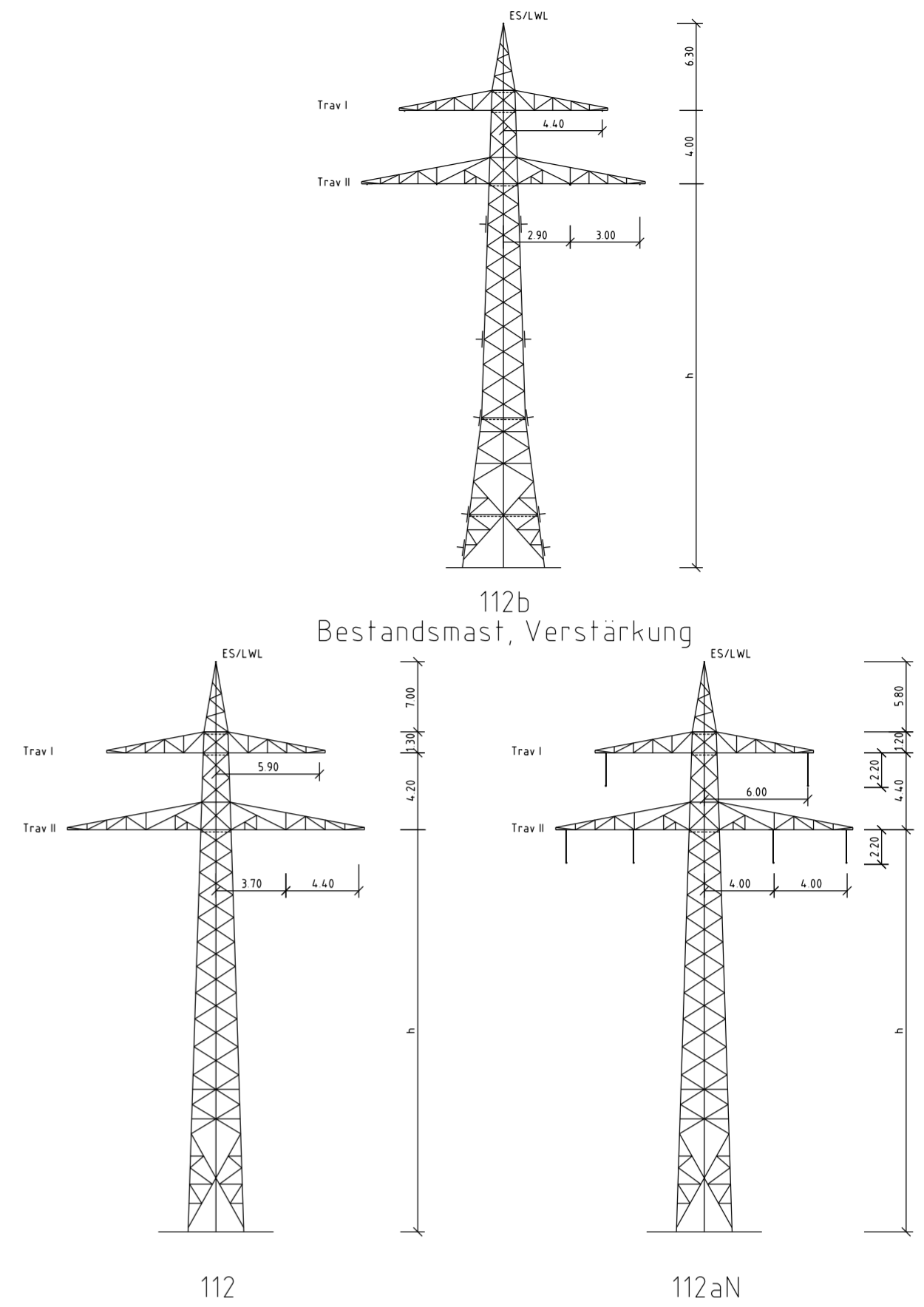
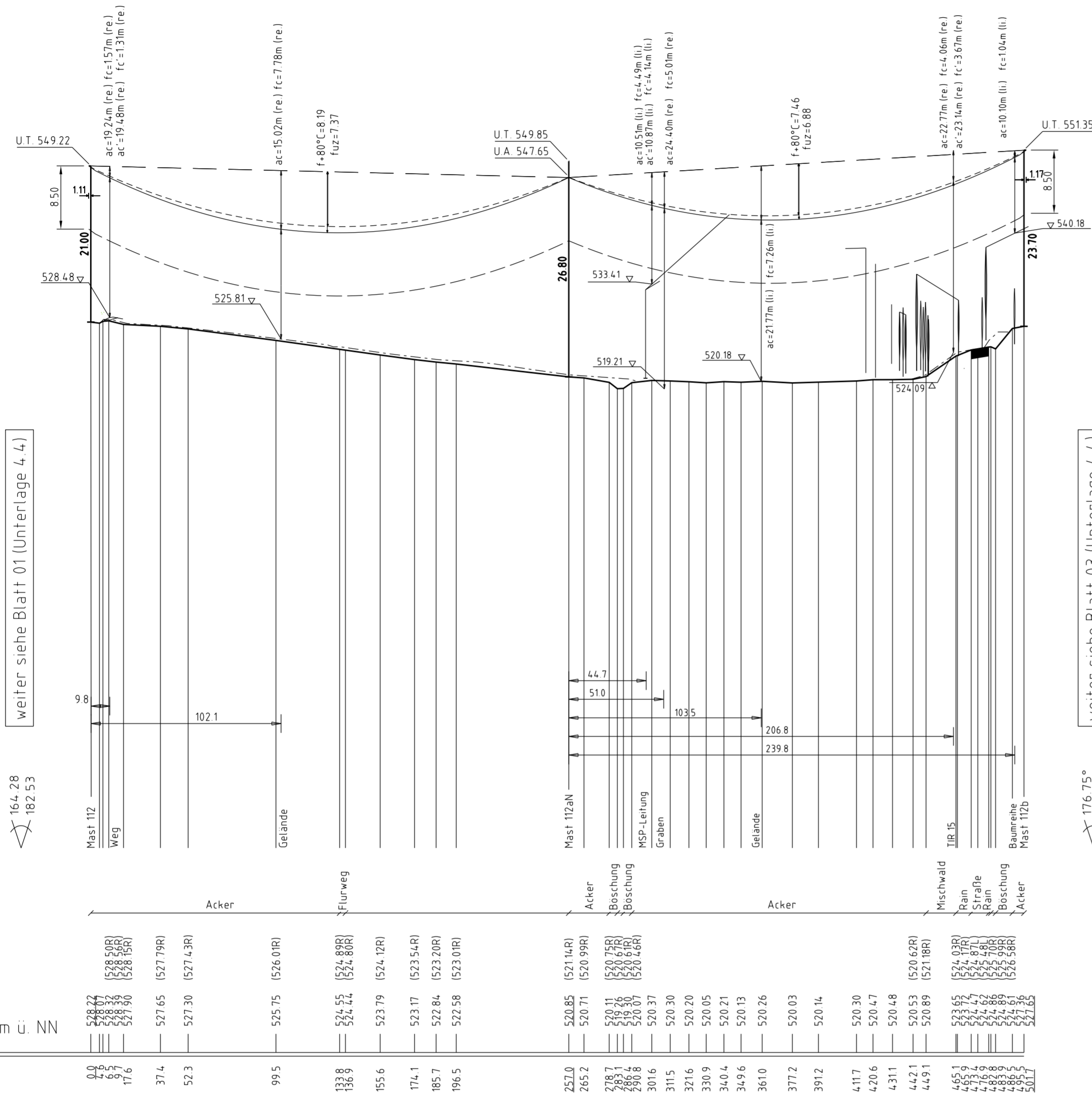
112aN  
T1-29.00  
DHL  
A2/07/ZB

[245.91]  
- 244.74 -  
[243.57]

112b  
WA1/+8  
DA  
A/2/70.1/verst.2

(4.3)

(2.4)



112

112a

Vegetation dichter als 350m am Leiterseil

Vegetation innerhalb des Schutzbereiches

weiter siehe Blatt 01 (Unterlage 4.4.)

weiter siehe Blatt 03 (Unterlage 4.4.)

# bayerwerk

110-kV-Ltg. Anschluss Waldsassen  
Ltg.Nr. E95

## Längenprofil

Mast Nr. 112 - Mast Nr. 112b

### 1. Deckblatt

Maßstab der Längen 1: 2000  
der Höhen 1: 500

DIN VDE-Bestimmung	DIN VDE 0210/ DIN EN 50341-2-4, 09/2019 (Eiszone 2, Windzone 1)
Masttyp	A2/07/ZB, A/2/70.1/verst.2
Beseilung	
Leiterseil	2x3x1 231-AL1/30-ST1A, MZS=46.00N/mm <sup>2</sup> (110-kV)
Erdseil	
Luftkabel/ sonstige Belegung	1x1 OPGW D1s/b 48 SMF (92-AL3/49-A20SA 10.2), dHgl. bei 10°C, MZS=94.60N/mm <sup>2</sup>
Kettenlänge	DA=3.60m (981N) [Mast 112], DHL=2.20m (1785N), DA=3.60m (981N) [Mast 112b]
Seitliche Überhöhung	10,10 m rechts oder links aufgenommen

Planfeststellungsunterlage

Aufgestellt 15.03.2019  
Bayreuth, TenneT TSO GmbH  
i.V. *Provis E.L. 10.08.2023* i.A. *G. Henitz*

Maßstab 1:2000/500 Einheit Meter

**imp** GmbH  
Lisa-Meitner-Straße 8  
89981 Ulm

Datum	Name
11.09.2018	Pannier
16.12.2018	Pfeiffer
DIN EN 50341-2-4, 04/2016	
Fachbereich TL	

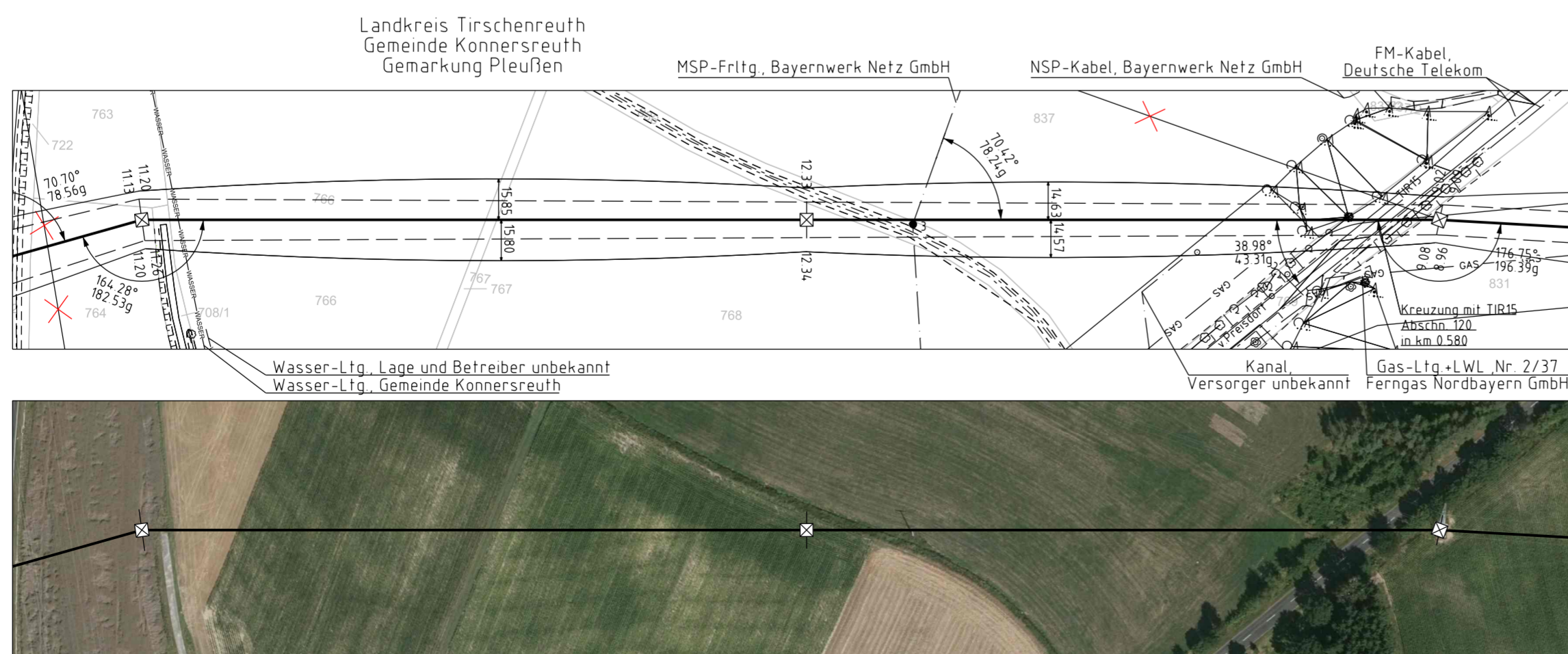
Setzungsgemäß ausgelegen in der Zeit vom .....

Zeit und Ort der Auslegung sind vor Auslegung ortsüblich bekannt gemacht worden  
Gemeinde: .....

Dienststempel + Unterschrift .....

Planfeststellungsbehörde  
Planfestgestellt mit Beschluss der Regierung der Oberpfalz vom 23.05.2024  
Az. ROP-StubEnWi-3321.0-2-46  
Regensburg, 23.05.2024  
gez. Dr. Rebler  
Regierungsdirektor

Fremdleitungen sind nachrichtlich geführt. Es besteht keine Gewähr auf Lage und Vollständigkeit.  
Geobasisdaten Bayerische Vermessungsverwaltung



Unterlage 4.4  
Blatt 02/02  
07