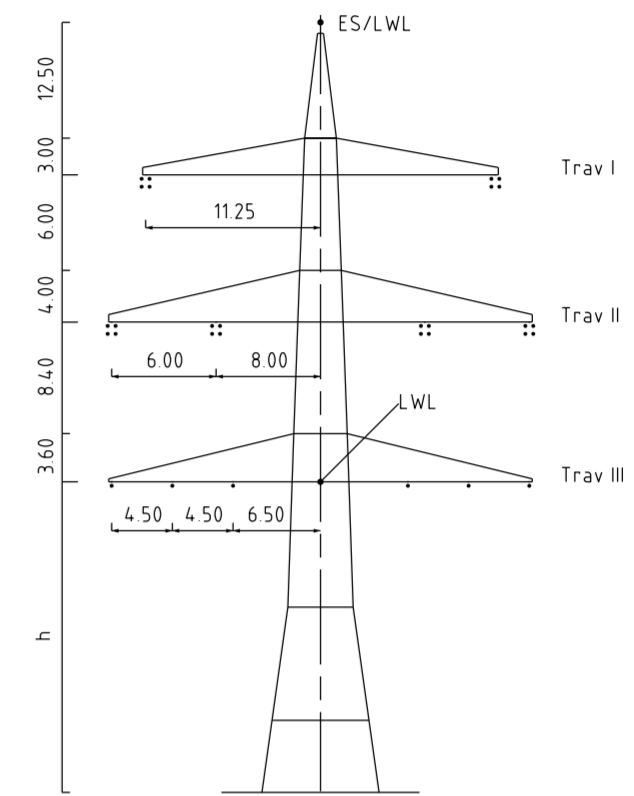
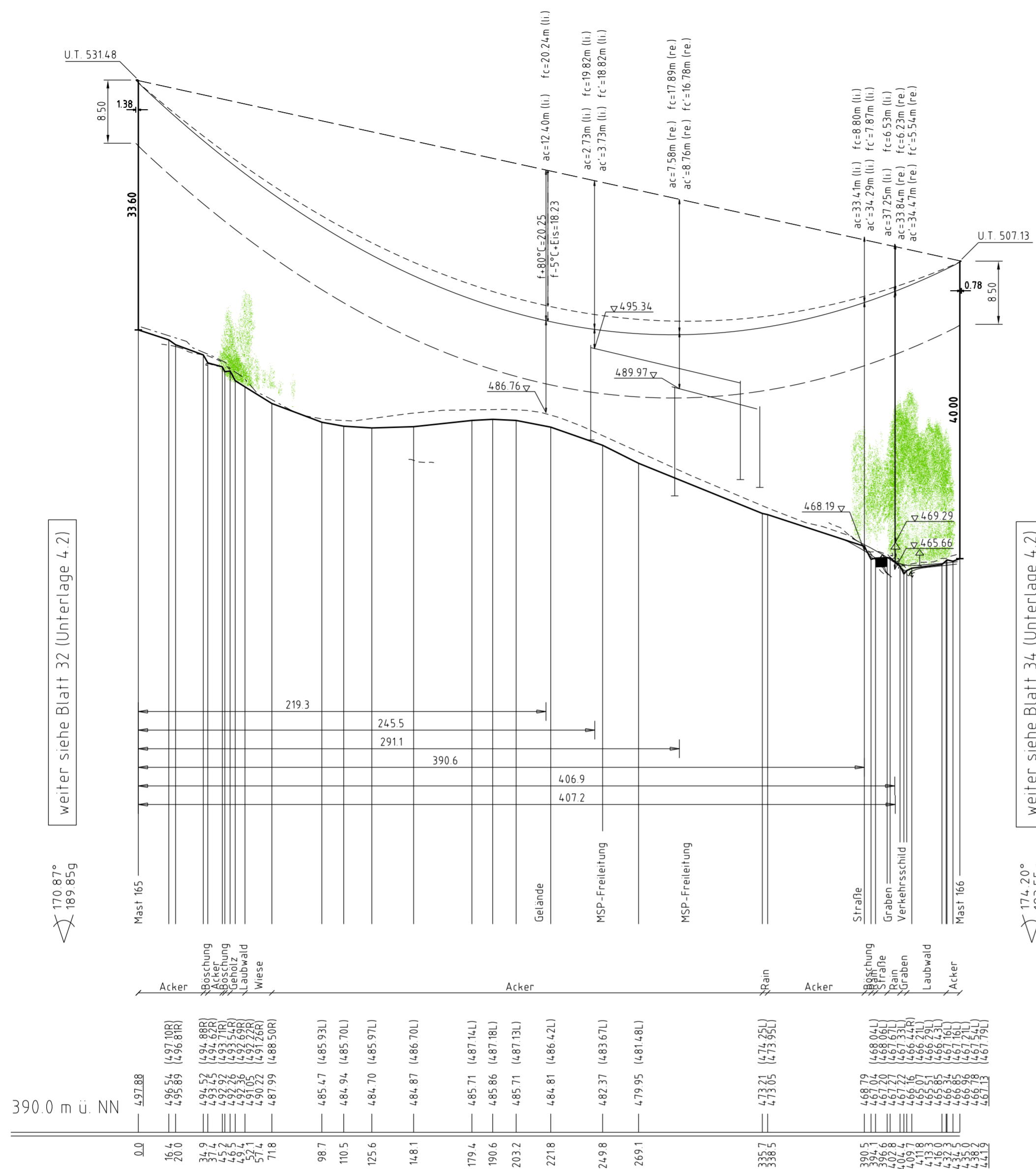


165
WA160-33.00
DA
DA-4-DE
SF

[444.06]
- 441.90 -
[439.74]

166
WA160-39.00
DA
DA-4-DE
SF

4.3A 4.3B



Mast Nr. 165, 166

Vegetation dichter als 350m am Leiterseil

Vegetation innerhalb des Schutzbereiches



Unterlage 4.2
Blatt 33/57
60

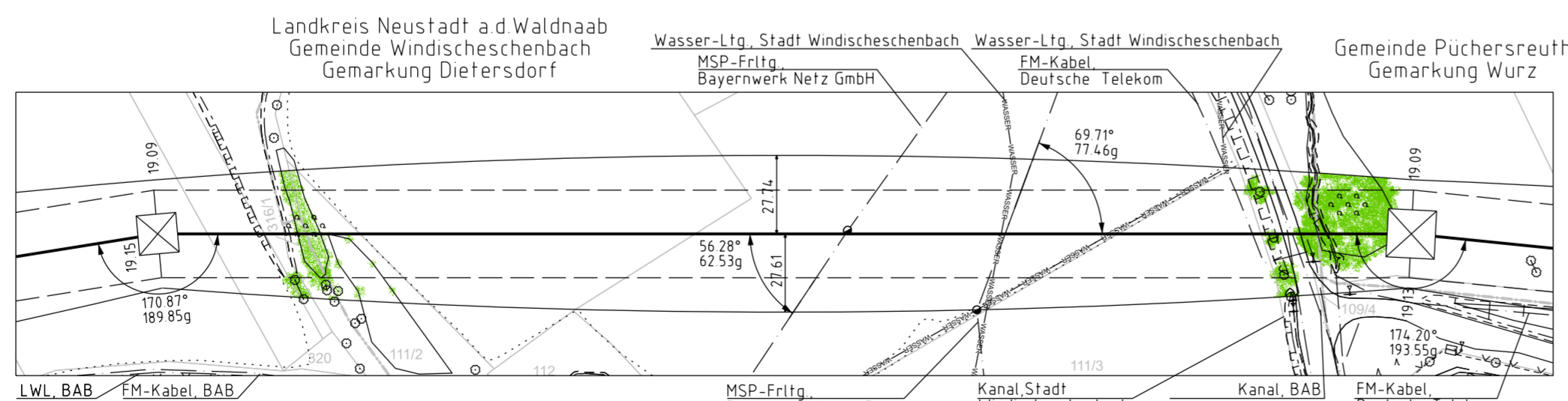
380/110-kV-Leitung Reg.-Bezirksgrenze Oberfranken/ Oberpfalz - UW Etzenricht Ltg.Nr. B160 Längenprofil

Mast Nr. 165 - Mast Nr. 166

1. Deckblatt

Maßstab der Längen 1: 2000
der Höhen 1: 500

DIN VDE-Bestimmung	DIN VDE 0210/ DIN EN 50341-2-4: 09/2019 (Eiszone 2, Windzone 1)
Masttyp	DA-4-DE
Beseilung	2x3x4 565-AL1/72-ST1A, MZS=46.0N/mm ² (380-kV)
Leiterseil	2x3x1 565-AL1/72-ST1A, MZS=46.0N/mm ² (110-kV)
Erdseil	1x1 OPGW-DSBB 1x48 SMF (122-AL3/61-A20SA-13.4), dhgl bei 10°C, MZS=58.0N/mm ²
Luftkabel/ sonstige Belegung	1x1 OPGW Dlsib 48 SMF (265-AL3/25-A20SA 26.5), dhgl bei 10°C, MZS=48.4N/mm ²
Kettenlänge	DA=6.50m (3277N) (380-kV), DA=3.59m (1030N) (110-kV)
Seitliche Überhöhung	15.50 m rechts ----- oder links ----- aufgenommen



Planfeststellungsunterlage		Setzungsgemäß ausgelegt in der Zeit	
Aufgestellt	24.02.2023	vom
Bayreuth, Tennet TSO GmbH		bis
i.V. <i>Provis El. u. G. U. G.</i> i.A. <i>W. H. H.</i>		Zeit und Ort der Auslegung sind vor Auslegung ortsüblich bekannt gemacht worden	
Maßstab 1:2000/500 Einheit Meter		Gemeinde:	
imp GmbH Lisa-Meitner-Straße 8 89081 Ulm Part of Sweco			
Datum Name Bearb. 20.02.2023 Frey Gepr. 22.02.2023 Pfeiffer Norm DIN EN 50341-2-4: 04/2016 Fachbereich TL		Planfeststellungsbehörde Planfestgestellt mit Beschluss der Regierung der Oberpfalz vom 23.05.2024 Az. ROP-StabEnWi-3321.0-2-46 Regensburg, 23.05.2024 gez. Dr. Reblber Regierungsdirektor	
		Fremdleitungen sind nachrichtlich geführt. Es besteht keine Gewähr auf Lage und Vollständigkeit. Geobasisdaten: Bayerische Vermessungsverwaltung	
A	1 Deckblatt	24.02.2023	MF
Zust.	Änderung	Datum	Name
Urspr.			