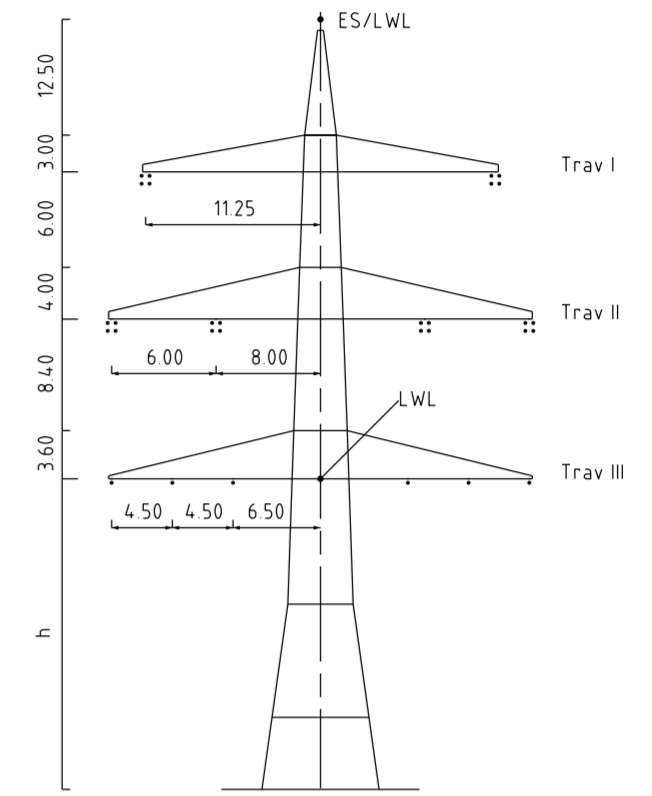



Standort unter
Berücksichtigung einer
geplanten
Geländeauffschüttung



Mast Nr. 163, 164



Unterlage 4.2
Blatt 31/57
60

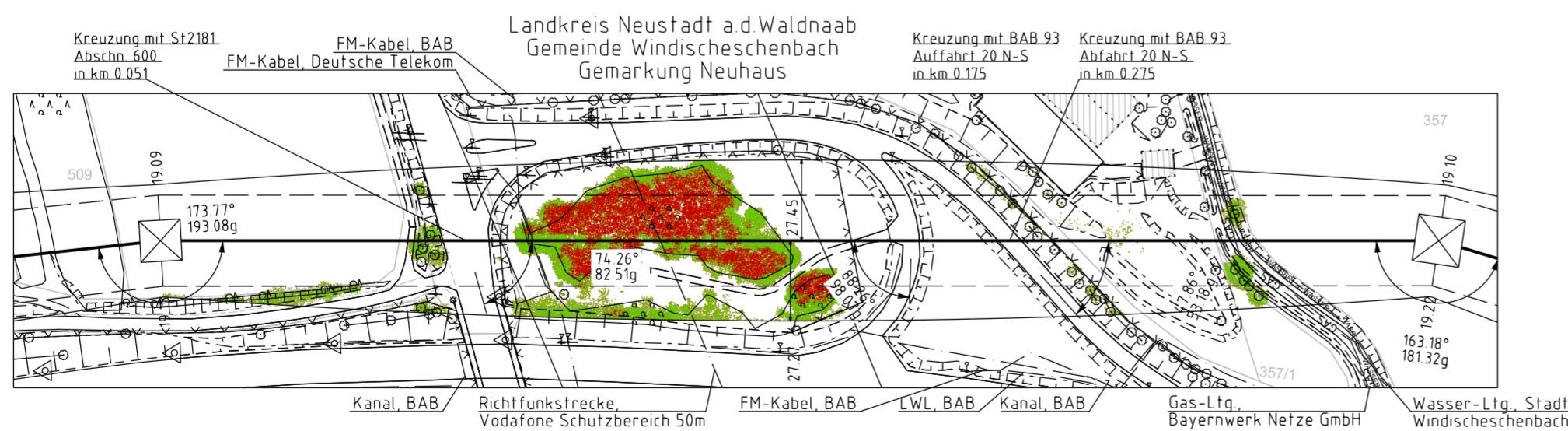
380/110-kV-Leitung Reg.-Bezirksgrenze Oberfranken/ Oberpfalz - UW Etzenricht Ltg.Nr. B160 Längenprofil

Mast Nr. 163 - Mast Nr. 164

1. Deckblatt

Maßstab der Längen 1 : 2000
der Höhen 1 : 500

DIN VDE-Bestimmung	DIN VDE 0210/ DIN EN 50341 -2-4. 09/2019 (Eiszone 2, Windzone 1)
Masttyp	DA-4-DE
Beseilung	2x3x4 565-AL1/72-ST1A, MZS=4.6 0N/mm ² (380-kV)
Leitersseil	2x3x1 565-AL1/72-ST1A, MZS=4.6 0N/mm ² (110-kV)
Erdsseil	
Luftkabel/ sonstige Belegung	1x1 OPGW-DSBB 1x48 SMF (122-AL3/61-A20SA-13.4), dHgl bei 10°C, MZS=57.8N/mm ² 1x1 OPGW Dlsib 48 SMF (265-AL3/25-A20SA 26.5), dHgl bei 10°C, MZS=48.4N/mm ²
Kettenlänge	DA=6.50m (3277N) (380-kV), DA=3.59m (1030N) (110-kV)
Seitliche Überhöhung	15.50 m rechts ----- oder links ----- aufgenommen



Planfeststellungsunterlage

Aufgestellt: 24.02.2023
Bayreuth, Tennet TSO GmbH

Zeit und Ort der Auslegung sind vor Auslegung ortsüblich bekannt gemacht worden

Gemeinde:

Planfeststellungsbehörde

Planfestgestellt mit Beschluss der Regierung der Oberpfalz vom 23.05.2024
Az. ROP-StabEnWi-3321.0-2-46
Regensburg, 23.05.2024
gez. Dr. Rebler
Regierungsdirektor

Fremdleitungen sind nachrichtlich geführt.
Es besteht keine Gewähr auf Lage und Vollständigkeit.

Geobasisdaten Bayerische Vermessungsverwaltung

imp GmbH
Lisa-Meitner-Strasse 8
89081 Ulm

Datum: 20.02.2023, Name: Frey
Gepr: 22.02.2023, Pfeiffer
Norm: DIN EN 50341-2-4, 04/2016
Fachbereich: TL

Tennet Taking power further

1 Deckblatt | 24.02.2023 | MF

Zust: Änderung Datum Name Urspr: