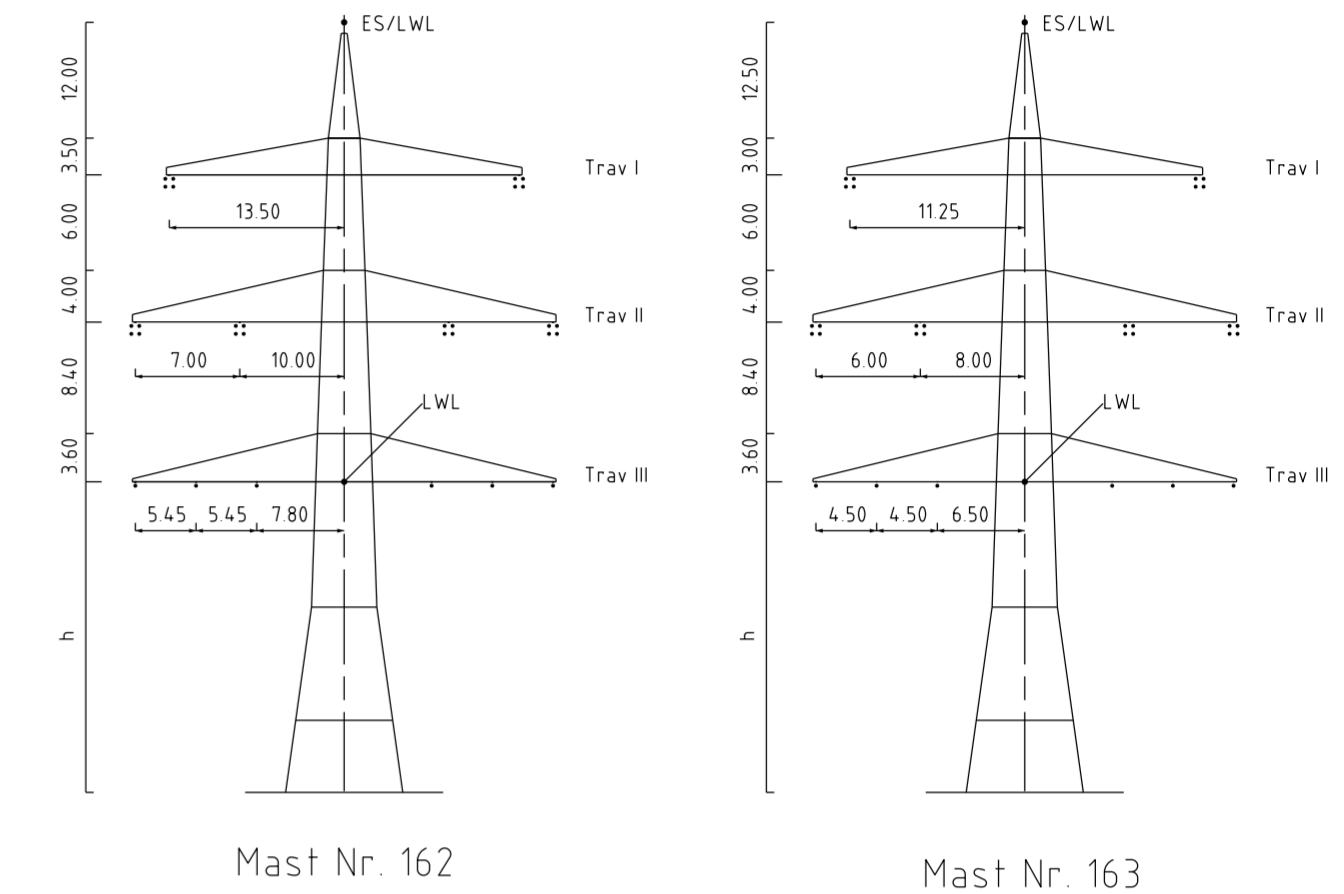
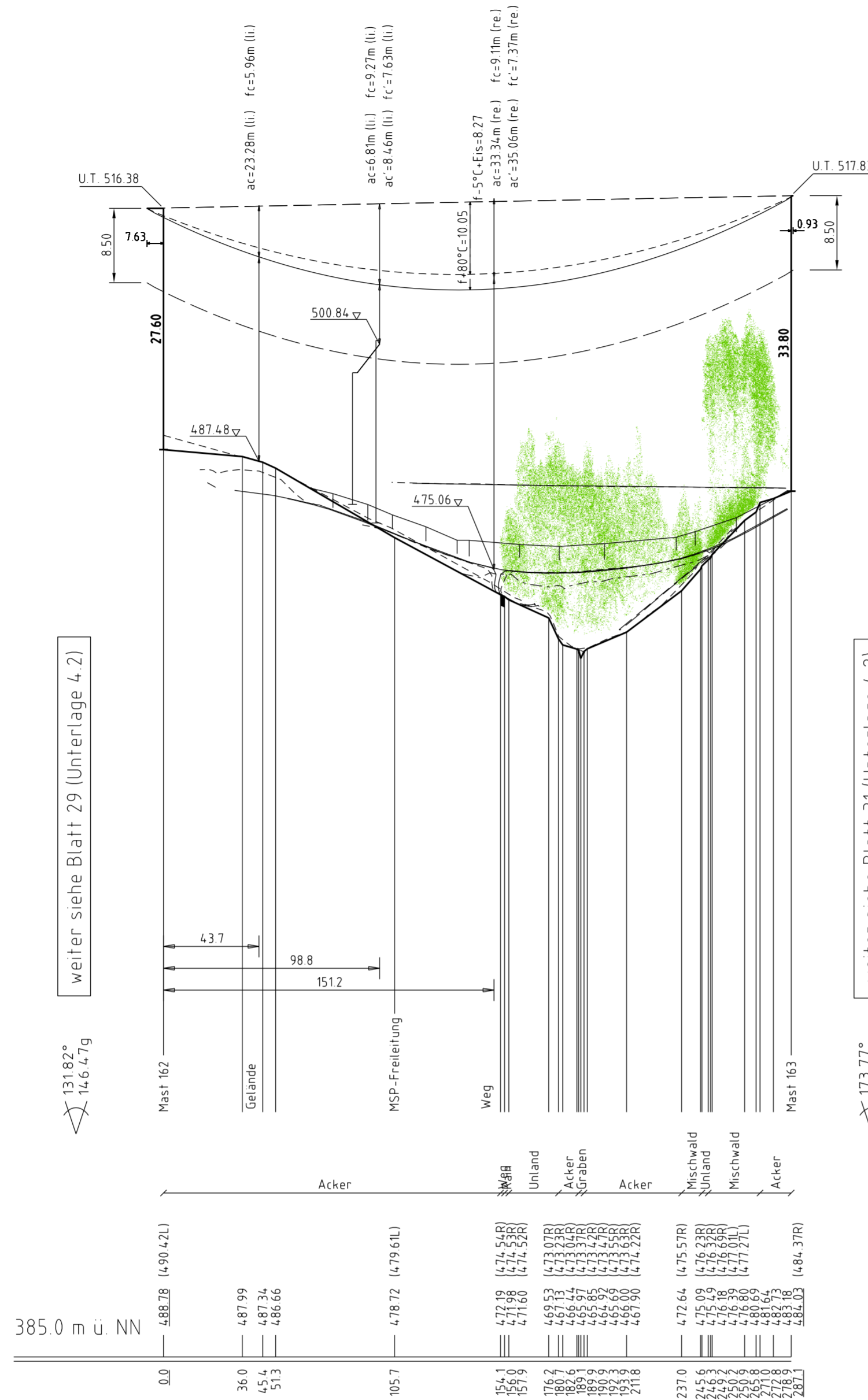


162
WA120-27.00
DA
DA-4-DE
SF

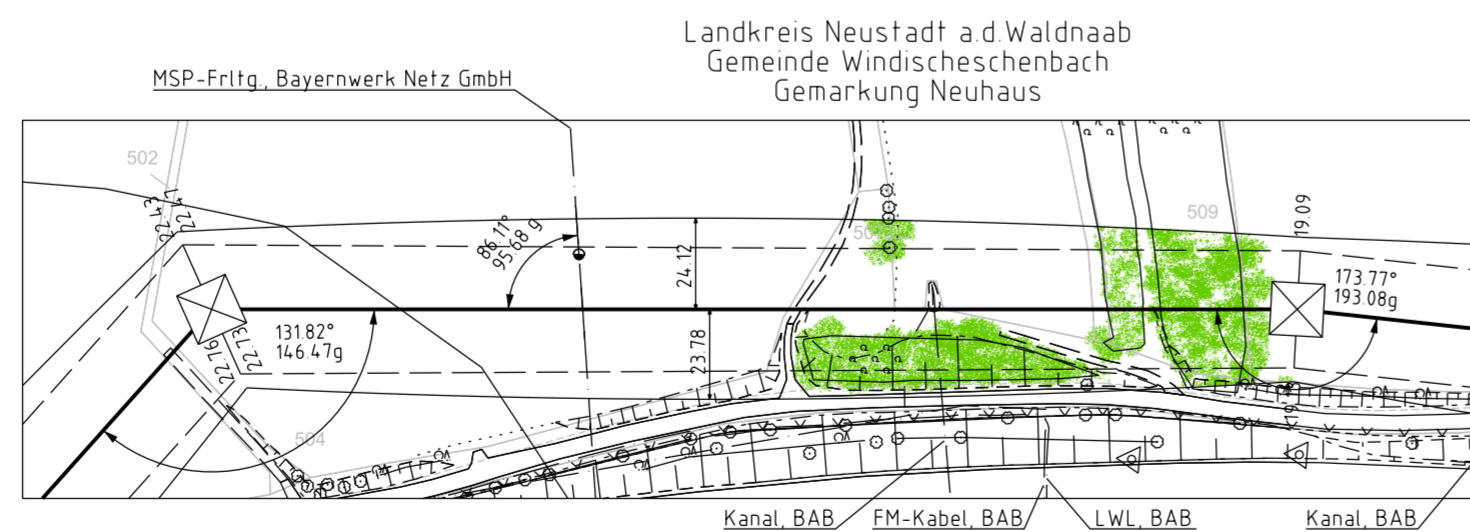
[295.65]
- 287.09 -
[278.53]

163
WA160-33.00
DA
DA-4-DE
SF

4.3



Vegetation dichter als 350m am Leiterseil
Vegetation innerhalb des Schutzbereiches



Unterlage 4.2
Blatt 30/57
60

380/110-kV-Leitung Reg.-Bezirksgrenze Oberfranken/ Oberpfalz - UW Etzenricht Ltg.Nr. B160 Längenprofil

Mast Nr. 162 - Mast Nr. 163

1. Deckblatt

Maßstab der Längen 1: 2000
der Höhen 1: 500

DIN VDE-Bestimmung	: DIN VDE 0210/ DIN EN 50341 -2-4: 09/2019 (Eiszone 2, Windzone 1)
Masttyp	: DA-4-DE
Beseilung	: 2x3x4 565-AL1/72-ST1A, MZS=4.6 0N/mm ² (380-kV)
Leiterseil	: 2x3x1 565-AL1/72-ST1A, MZS=4.6 0N/mm ² (110-kV)
Erdseil	: 1x1 OPGW-DSBB 1x48 SMF (122-AL3/61-A20SA-13 4), dhgl bei 10°C, MZS=55.7N/mm ²
Luftkabel/ sonstige Belegung	: 1x1 OPGW D1s1b 48 SMF (265-AL3/25-A20SA 26.5), dhgl bei 10°C, MZS=48.2N/mm ²
Kettenlänge	: DA=6.50m (3277N) (380-kV), DA=3.59m (1030N) (110-kV)
Seitliche Überhöhung	: 18.70 m rechts ----- oder links ----- aufgenommen

Planfeststellungsunterlagen		Setzung gemäß ausgelegt in der Zeit	
Aufgestellt	: 24.02.2023	vom
Bayreuth, Tennet TSO GmbH		bis
i.V. <i>Provis El. u. G. u. S.</i> i.A. <i>W. H. H.</i>		Zeit und Ort der Auslegung sind vor Auslegung ortsüblich bekannt gemacht worden	
Maßstab 1:2000/500 Einheit Meter		Gemeinde:	
imp GmbH Lisa-Meitner-Straße 8 89081 Ulm		Dienststempel / Unterschrift	
Datum Name		Planfeststellungsbehörde	
Bearb. 20.02.2023 Frey		Planfestgestellt mit Beschluss der Regierung der Oberpfalz vom 23.05.2024	
Gepr. 22.02.2023 Pfeiffer		Az. ROP-StabEnWi-3321.0-2-46	
Norm DIN EN 50341-2-4: 04/2016		Regensburg, 23.05.2024	
Fachbereich TL		gez. Dr. Rebler Regierungsdirektor	
Tennet Taking power further		Fremdleitungen sind nachrichtlich geführt. Es besteht keine Gewähr auf Lage und Vollständigkeit.	
Zust. Änderung Datum Name Urspr.		Geobasisdaten Bayerische Vermessungsverwaltung	