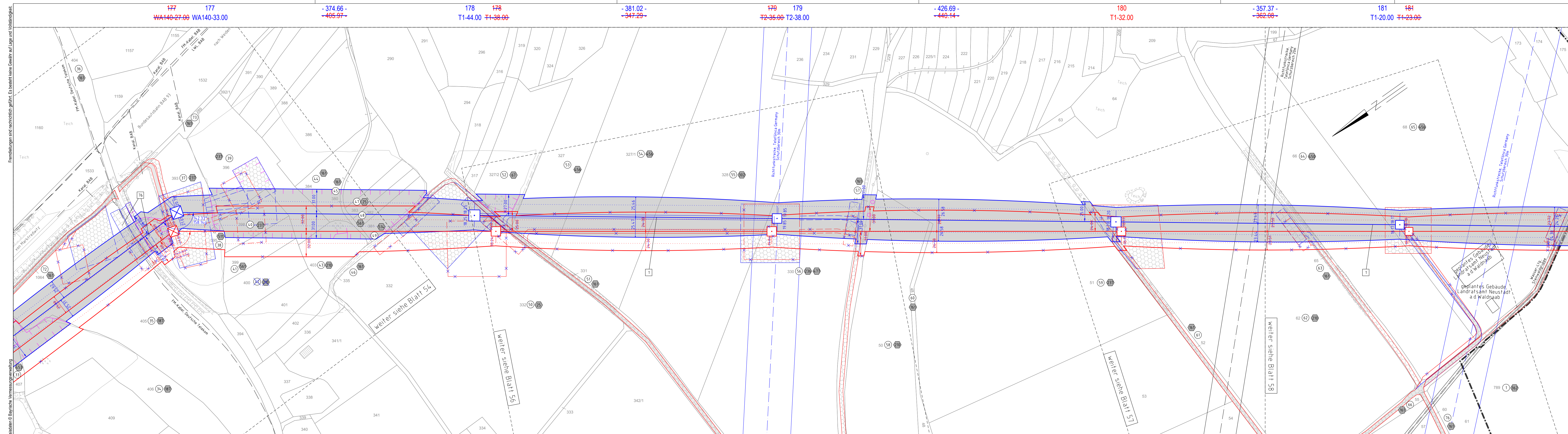


Fremdeinlagen sind nachrichtlich geführt. Es besteht keine Gewähr auf Lage und Vollständigkeit.

Quelle: Geobasisdaten © Bayerische Vermessungsverwaltung



Gemeinde Kirchendemenreuth  
Gemarkung Klobenreuth

Regierungsbezirk Oberpfalz  
Landkreis Neustadt a.d. Waldnaab

380/110-kV-Leitung  
 Reg.-Bezirksgrenze Oberfranken/Oberpfalz - UW Etzenricht  
 Ltg.Nr. B160  
**Lage-/Grunderwerbsplan**  
 Mast Nr. 177 - Mast Nr. 181

1 Errichtung der 380/110-kV-Leitung Regierungsbezirksgrenze Oberfranken/Oberpfalz - UW Etzenricht, Ltg.Nr. B160 (TenneT)

**Legende:**

- | Mastrummer | Masttyp     | Feldlänge |
|------------|-------------|-----------|
| 1          | WA160-24.00 | 325.00    |
| 2          | T1-26.00    | 21.26     |
- temp. Arbeitsfläche mit Zuwegung (Rückbau)
  - Schutzbereich (dinglich zu sichern)
  - Bemaßung Schutzbereich
  - dingl. zu sichernde Zuwegung
  - dingl. zu sichernde Flächenansprache
  - bestehender Schutzstreifen
  - temp. Flächenansprache (Neubau)
  - temp. Flächenansprache (Rückbau)
  - temp. Flächenansprache durch Schutzgerüste (Neubau/Rückbau)
- Grenzen:**
- Land
  - Regierungsbezirk
  - Kreis
  - Stadt/Gem.
  - Gemarkung
  - Flurstück
  - Waldeinschlag


Blauetrangung entspricht Deckblattänderung

**Planfeststellungsunterlage**


Aufgestellt Bayreuth, TenneT TSO GmbH 15.03.2019

IA: *G. Heintz*

Maßstab: 1 : 2000 Einheit: Meter

 imp GmbH, Lise-Meitner-Straße 8, 89081 Ulm

Datum	Name
25.07.2018	Dißel
14.12.2018	Pfeiffer
Norm: DIN EN 50341-2-4: 04/2016	
Fachbereich: TL	

 Taking power further

Planfeststellungsbehörde: **Regierungsbezirk Oberpfalz**  
 Planfestgestellt mit Beschluss der Regierung der Oberpfalz vom 23.05.2024  
 Az. ROP-StabEnWi-3321.0-2-46  
 Regensburg, 23.05.2024  
 gez. Dr. Rebler  
 Regierungsdirektor