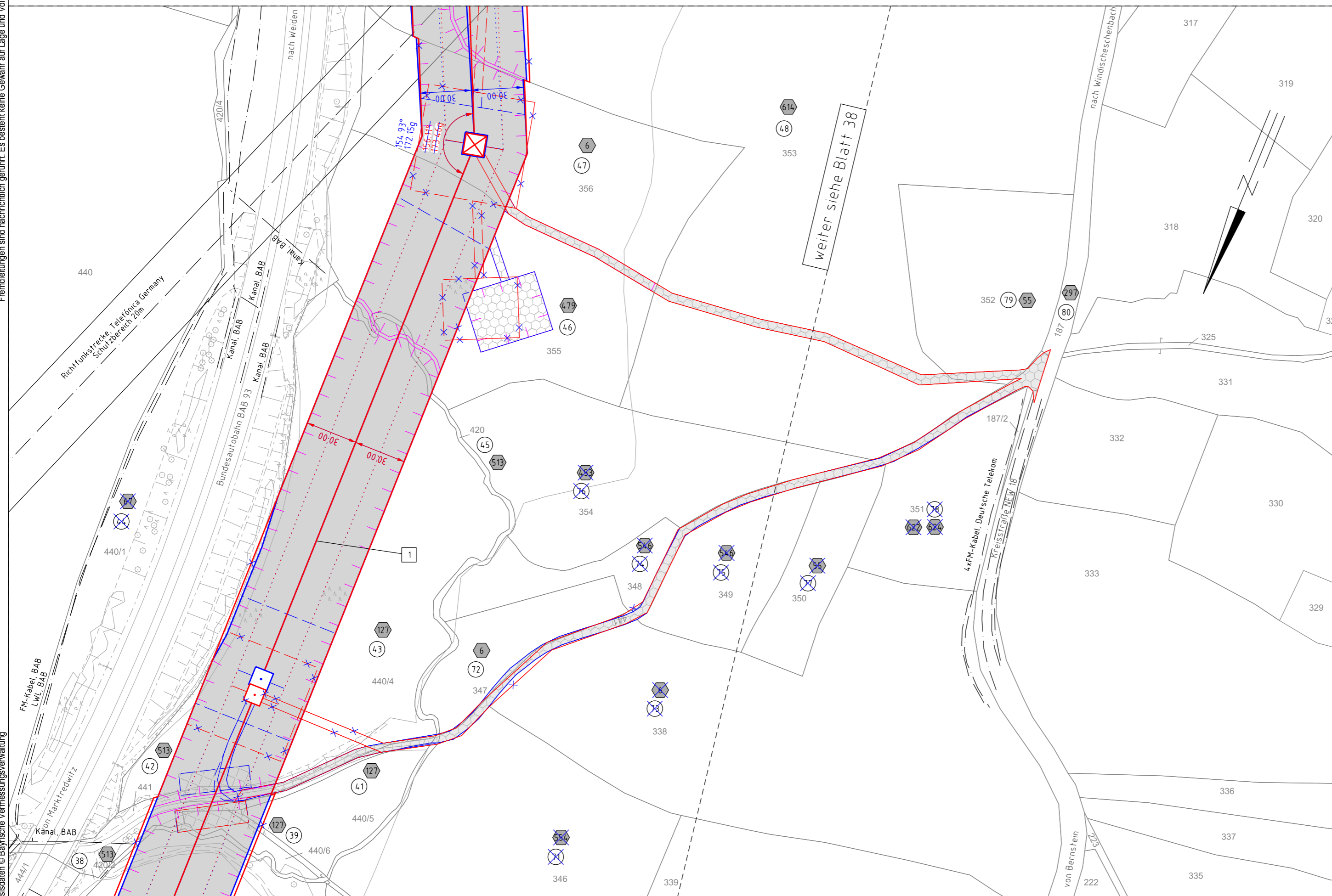


Fremdleitungen sind nachrichtlich geführt. Es besteht keine Gewähr auf Lage und Vollständigkeit.

156    156    -331.39-    157    157  
 T1-26.00    T1-23.00    -341.18-    WA140-24.00    WA140-27.00



Gemeinde Windischeschenbach  
 Gemarkung Bernstein

Regierungsbezirk Oberpfalz  
 Landkreis Neustadt a.d. Waldnaab

# 1. Deckblatt

Unterlage 3.2  
 Blatt 39/98



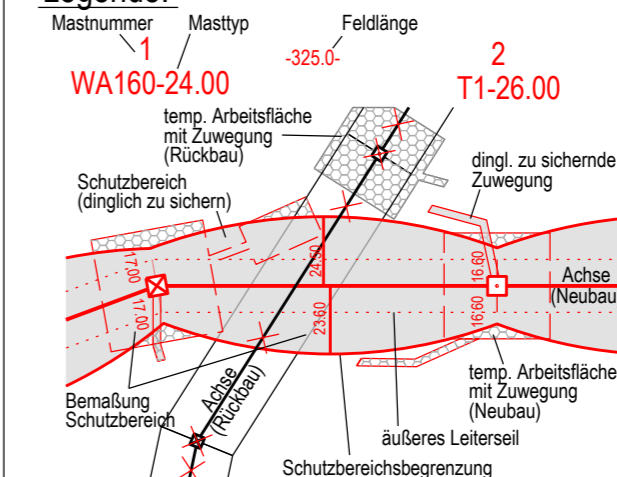
380/110-kV-Leitung  
 Reg.-Bezirksgrenze Oberfranken/Oberpfalz - UW Etzenricht  
 Ltg.Nr. B160

## Lage-/Grunderwerbsplan

Mast Nr. 156 - Mast Nr. 157 (Zuwegung)

1 Errichtung der 380/110-kV-Leitung Regierungsbezirksgrenze Oberfranken/Oberpfalz - UW Etzenricht, Ltg.Nr. B160 (TenneT)

### Legende:



### Grenzen:

- 3 Bauwerksnummer
- 86 Flurstücksnummer
- ⊗ Abspannmast
- ⊕ Tragmast
- ⊙ Eigentümerschleuselnr.
- Ⓢ Grundstücksordnungsnr. Neubau/Rückbau
- Land
- Regierungsbezirk
- Kreis
- Stadt/Gem.
- Gemarkung
- Flurstück
- Waldeinschlag

Blaueintragung entspricht Deckblattänderung

### Planfeststellungsunterlage


Aufgestellt Bayreuth, Tennet TSO GmbH, 15.03.2019  
 i.V. *Provas Eh. Ldb. Uag. S* i.A. *G. Heintz*

Satzungsgemäß ausgelegt in der Zeit vom ... bis ...  
 Zeit und Ort der Auslegung sind vor Auslegung ortsüblich bekannt gemacht worden

Maßstab	1 : 2000	Einheit	Meter
imp GmbH Lise-Meitner-Straße 8 89081 Ulm			
Bearb.	25.07.2018	Dißel	
Gepr.	14.12.2018	Pfeiffer	
Norm	DIN EN 50341-2-4: 04/2016		
Fachbereich	TL		
Zust.	Änderung	Datum	Name
A	1. Deckblatt	24.02.2023	MF
Urspr.:			

Gemeinde: \_\_\_\_\_  
 Dienstsiegel / Unterschrift \_\_\_\_\_

Planfeststellungsbehörde  
 Planfestgestellt mit Beschluss der Regierung der Oberpfalz vom 23.05.2024  
 Az. ROP-StabEnWi-3321.0-2-46  
 Regensburg, 23.05.2024  
 gez. Dr. Rebler  
 Regierungsdirektor



Quelle: Geobasisdaten © Bayerische Vermessungsverwaltung