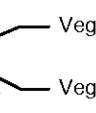
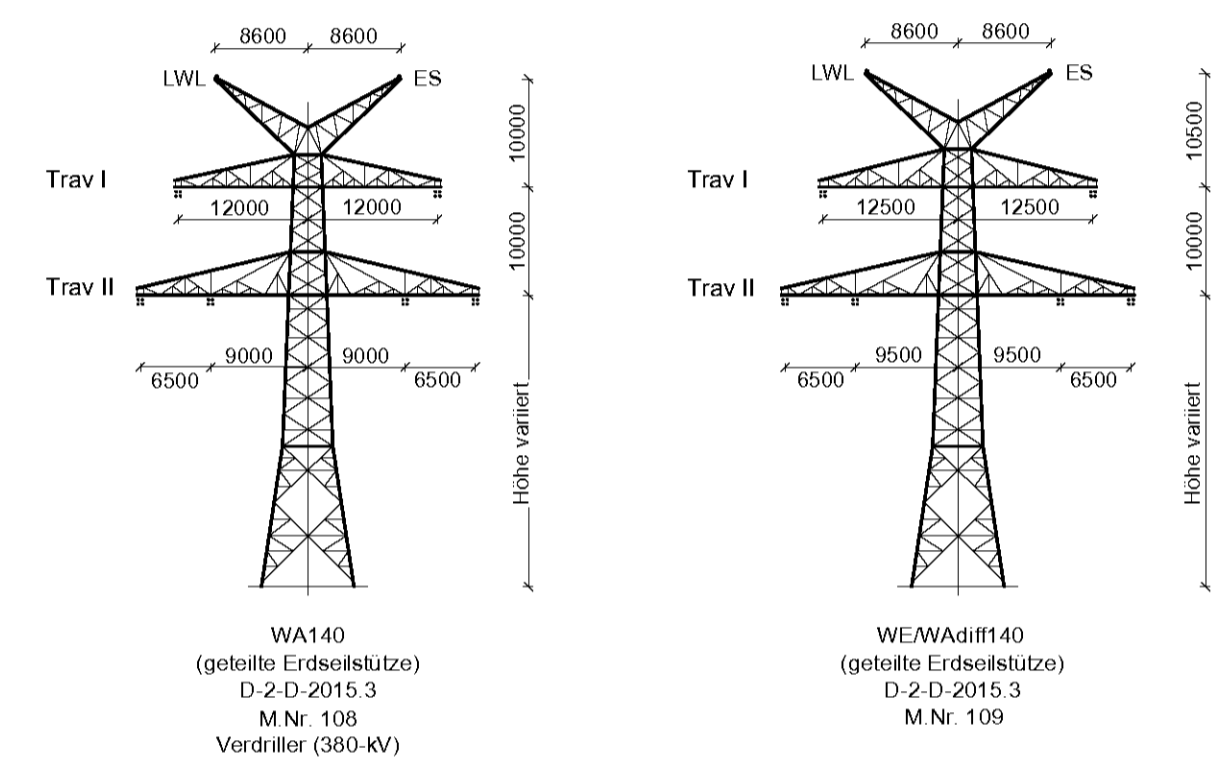
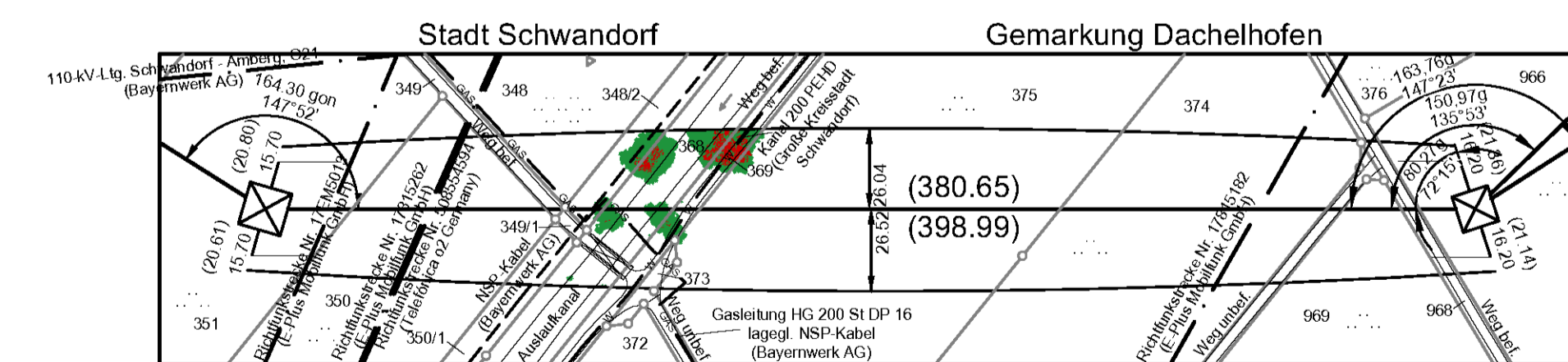
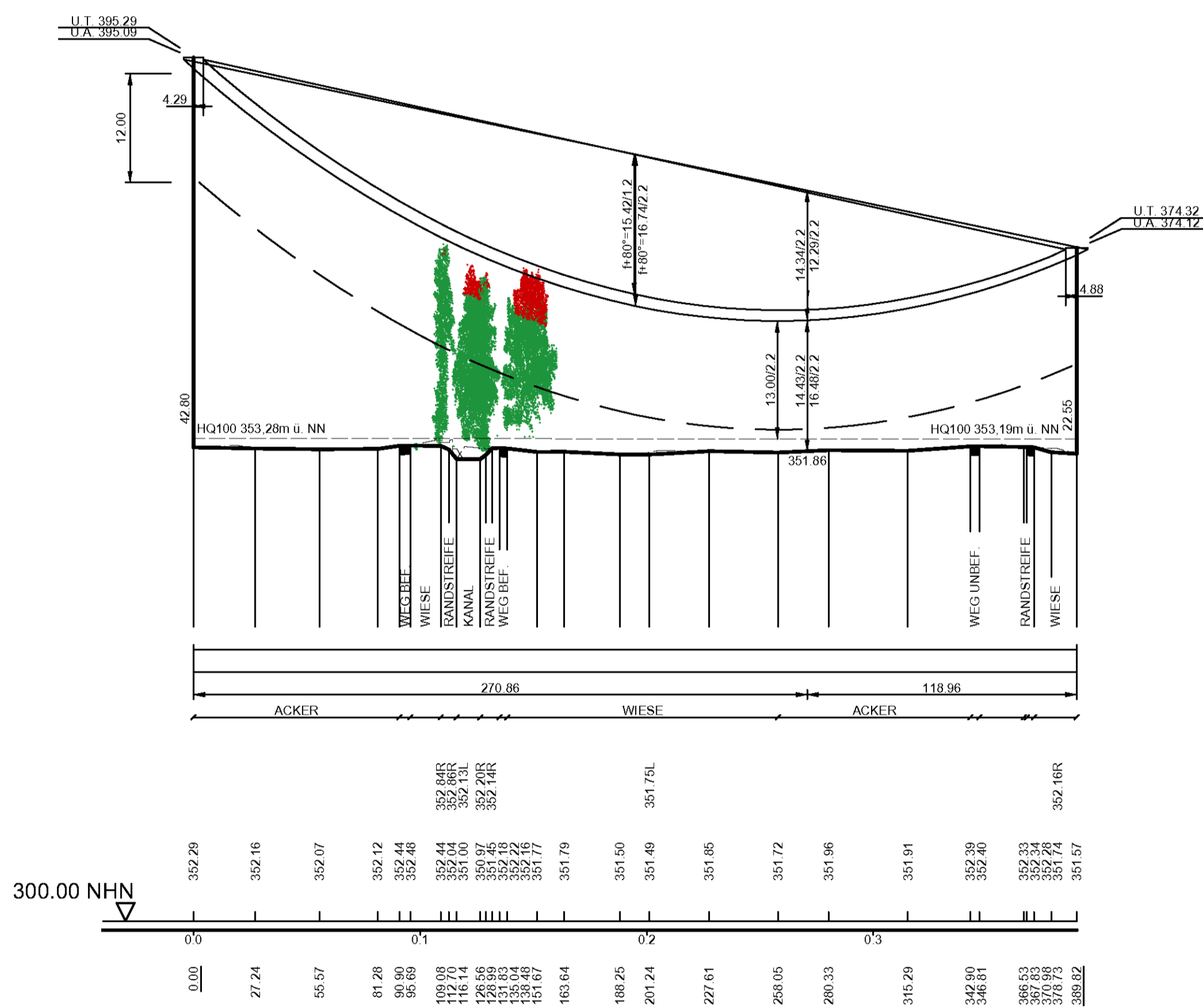
 Vegetationspunkte mit Seilabstand < 5.00 m
 Vegetationspunkte mit Seilabstand >= 5.00 m

108
 WA140-42,00
 DA
 D-2-D
 HWF 1,00
 Verdriller (380-kV)

- 389.82 -

109
 WE/WAdiff140-21,00
 DA
 D-2-D
 HWF 1,75



Unterlage 4.2



380/110-kV-Leitung Etzenricht - Schwandorf

Ltg. Nr. B161

LÄNGENPROFIL DECKBLATT

Mast-Nr. 108 - Mast-Nr. 109

DIN VDE-Bestimmung	: 0210/EN 50341/04.16	EIS 2	WIND 1	TEMP.: 80°C
Gestänge	: D-2-D-2015.3			
Beseilung				
Leiteseil	: 2 x 3 x 4 x 565-AL1/72-ST1A; $\sigma_s = 46.0 \text{ N/mm}^2$			
Erdseil	: 1 x 122-AL1/71-ST1A; dhgl. zum Leiteseil bei EDS			
Luftkabel	: 1 x 122-AL3/61-A20SA-13,4; dhgl. zum Leiteseil bei EDS			
Ketten	: DA = 7.00m, VK = 4.70m			
Seitliche Überhöhung	: 15.5 m rechts ----- oder links - - - - - aufgenommen			
Datum der Profilaufnahme	: 04/2015			

Planfeststellungsunterlage

Aufgestellt Bayreuth, ...17.08.2018...		Satzungsgemäß ausgelegen in der Zeit vom bis Zeit und Ort der Auslegung sind vor Auslegung ortsüblich bekannt gemacht worden.	
<i>i.V. G. [Signature]</i>		Gemeinde:	
Firma Omexom Hochspannung GmbH		Maßstab: Länge 1:2000 Höhe 1:500	Einheit: Meter
Dienstsiegel/Unterschrift		Planfeststellungsbehörde	
Bearb. 13.12.2017 Gepr. 26.03.2018 Zustand - Org. Einheit -		Datum Name 13.12.2017 Küter 26.03.2018 Schindler	
A 1 Deckblatt 30.06.21 OHS Zust. Änderung Datum Name Blatt 45 / 46			