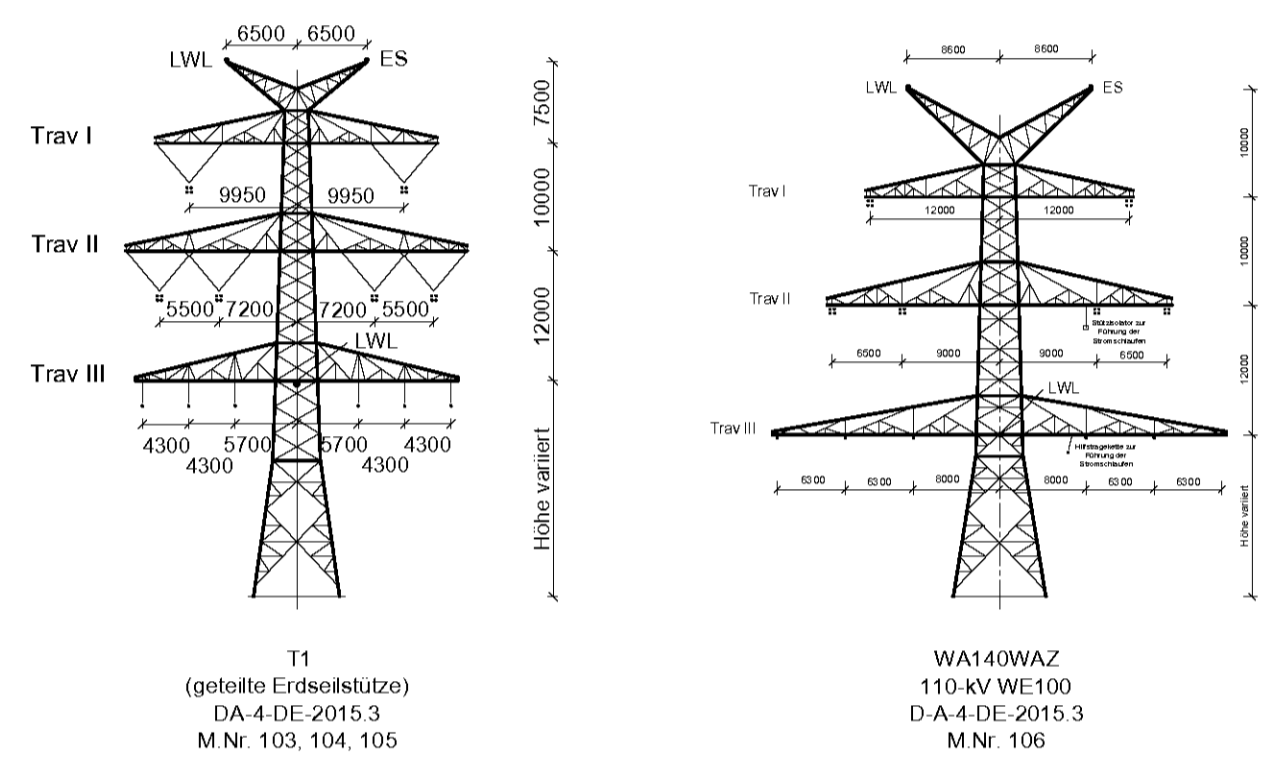
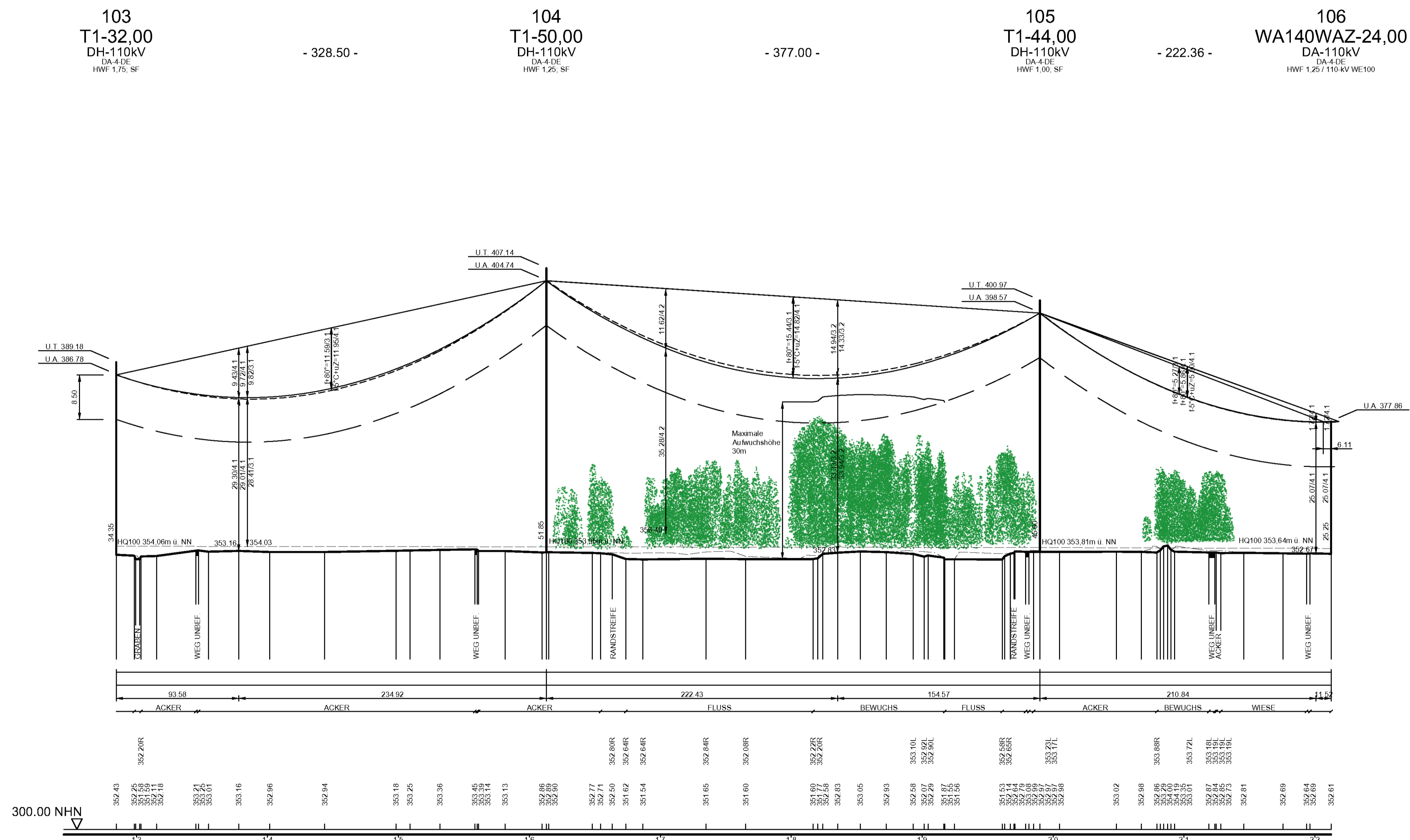



Vegetationspunkte mit Seilabstand < 3,50 m
 Vegetationspunkte mit Seilabstand ≥ 3,50 m



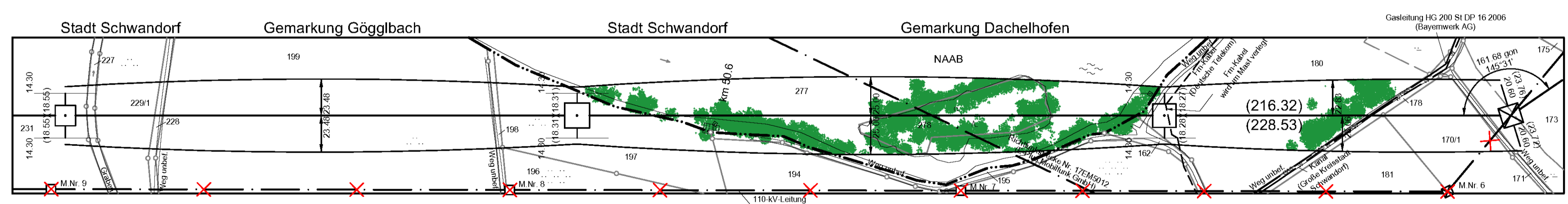
Unterlage 4.2 


380/110-kV-Leitung Etzenricht - Schwandorf Ltg. Nr. B161

LÄNGENPROFIL DECKBLATT

Mast-Nr. 103 - Mast-Nr. 106

DIN VDE-Bestimmung	: 0210/EN 50341/04.16	EIS 2	WIND 1	TEMP.: 80°C
Gestänge	: DA-4-DE-2015.3			
Beseilung	2 x 3 x 4 x 565-AL1/72-ST1A; $\sigma_s = 46.0 \text{ N/mm}^2$ (380-kV)			
Leiterseil	: 2 x 3 x 1 x 565-AL1/72-ST1A; $\sigma_s = 46.0 \text{ N/mm}^2$ (110-kV)			
Erdseil	: 1 x 122-AL1/71-ST1A; dhgl. zum Leiterseil bei EDS			
Luftkabel	: 1 x 122-AL3/61-A20SA-13,4; dhgl. zum Leiterseil bei EDS			
Ketten	: DA = 7,00m, VK = 4,70m (380-kV); DA = 3,50m, DH = 2,40m (110-kV)			
Seitliche Überhöhung	: 16,0 m rechts ----- oder links ----- aufgenommen			
Datum der Profilaufnahme	: 04/2015			



Planfeststellungsunterlage		Setzungsgemäß ausgelegt in der Zeit vom ... bis ...	
Aufgestellt Bayreuth, ...17.08.2018...		Zeit und Ort der Auslegung sind vor Auslegung ortsüblich bekannt gemacht worden	
<i>(Signature)</i>		Gemeinde:	
Firma Omexom Hochspannung GmbH	Maßstab Länge 1:2000 Höhe 1:500	Einheit Meter	Dienstsiegel/Unterschrift
Datum 13.12.2017 26.03.2018		Name Küter Schindler	
Zustand Org.-Einheit		Planfeststellungsbehörde	
			
A 1 Deckblatt	30.06.21 OHS	Blatt 43 / 46	