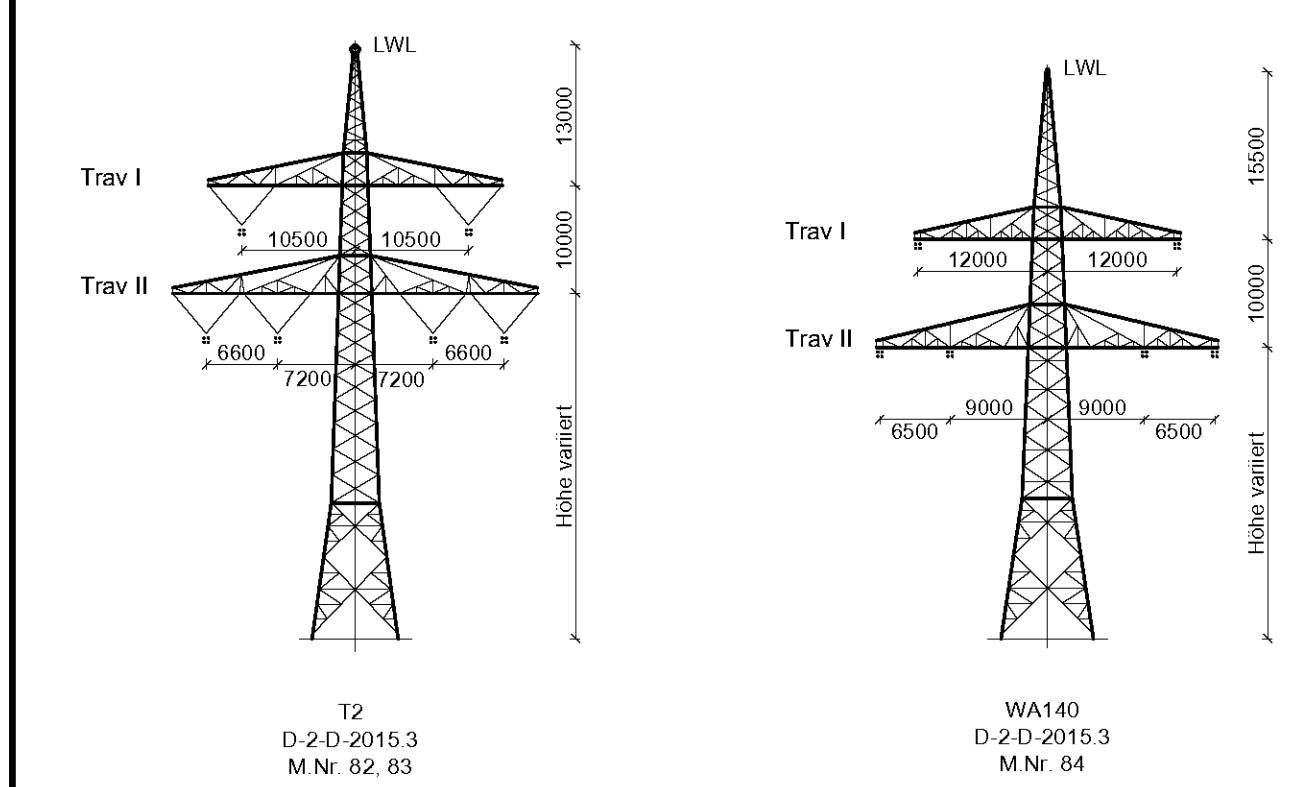
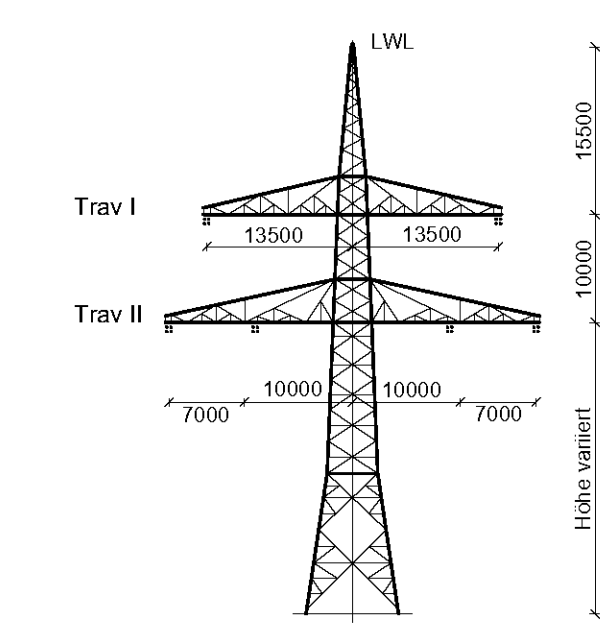
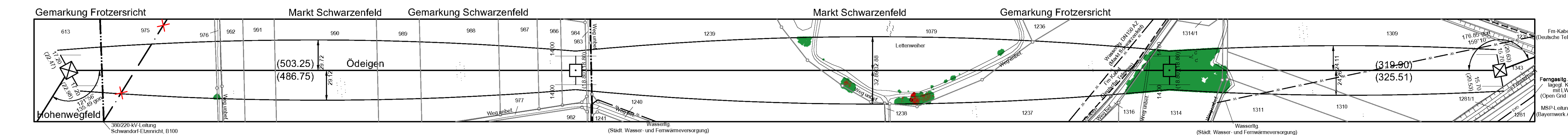
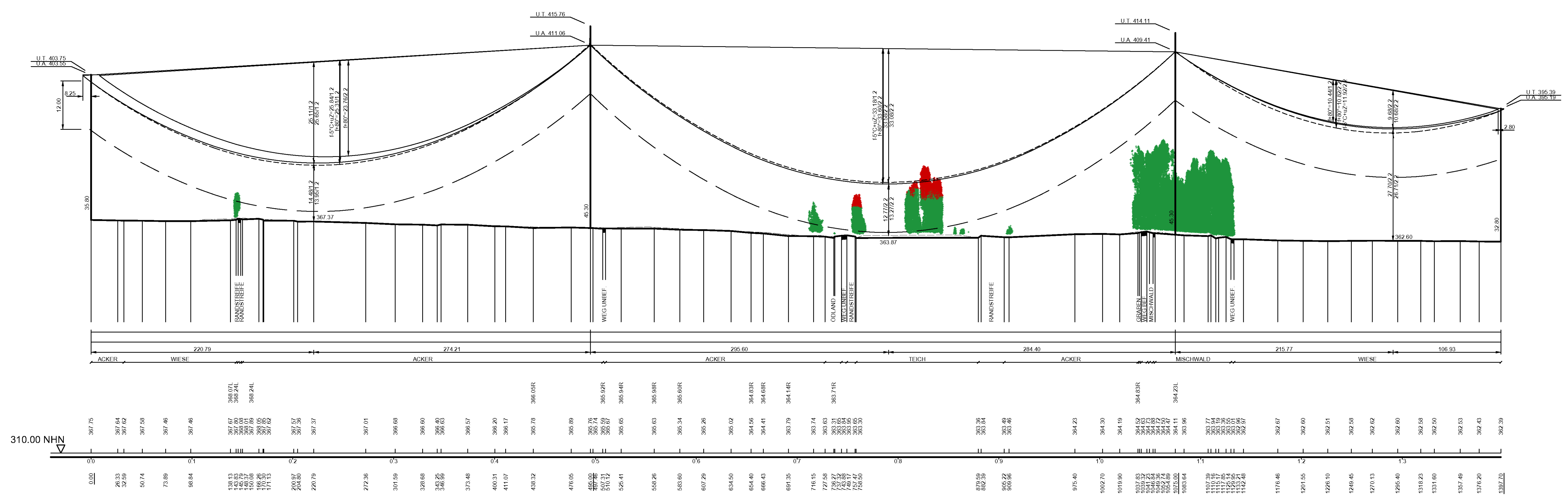


Vegetationspunkte mit Seilabstand < 5,00 m
 Vegetationspunkte mit Seilabstand >= 5,00 m



81 WA120-36,00 DA D 2-D - 495.00 -
 82 T2-50,00 VK D 2-D - 580.00 -
 83 T2-50,00 VK D 2-D - 322.70 -
 84 WA140-33,00 DA D 2-D



Unterlage 4.2 

**380/110-kV-Leitung
 Etzenricht - Schwandorf**
 Ltg. Nr. B161

**LÄNGENPROFIL
 DECKBLATT**
 Mast-Nr. 81 - Mast-Nr. 84

DIN VDE-Bestimmung	: 0210/EN 50341/04:16 EIS 2 WIND 1	TEMP.: 80°C
Gestänge	: D-2-D-2015.3	
Beseilung	:	
Leitersseil	: 2 x 3 x 4 x 565-AL1/72-ST1A; α _s = 46,0 N/mm ²	
Erdsseil	:	
Luftkabel	: 1 x 122-AL3/61-A20SA-13,4; d _{hgl.} zum Leitersseil bei EDS	
Ketten	: DA = 7,00m; VK = 4,70m	
Seitliche Überhöhung	: 15,5 m rechts ----- oder links ----- aufgenommen	
Datum der Profilaufnahme	: 04/2015	

Planfeststellungsunterlage

Aufgestellt: 17.08.2018
 Ort: Bayreuth

i.v. Gabels *i.H. v. Dr. F. F. F.*

Firma: **Omexom** Hochspannung GmbH
 Maßstab: Länge 1:2000, Höhe 1:500
 Einheit: Meter

Datum: 13.12.2017
 Bearb.: K. Müller
 Gepr.: 26.03.2018, Schindler
 Zustand:
 Orig.-Einheit:
 Blatt: 31/46

Satzungsgemäß ausgelegt in der Zeit vom ... bis ...
 Zeit und Ort der Auslegung sind vor Auslegung ersichtlich gemacht worden.
 Gemeinde:
 Planfeststellungsbehörde:
 Direktsiegel/Unterschrift:
 Planfeststellungsbehörde: 