


72
WA140-30,00
DA
D-2-D
SF

- 277.00 -

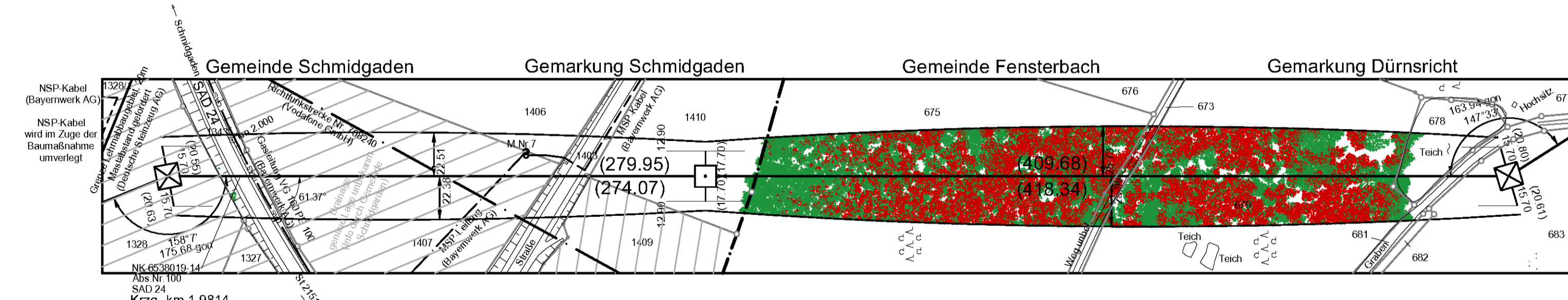
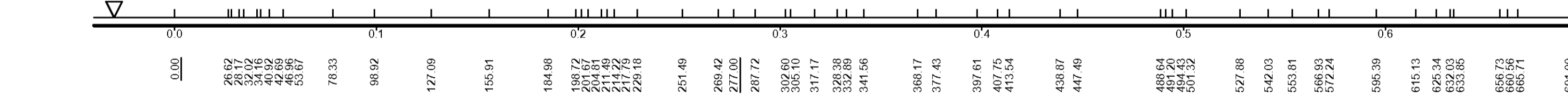
73
T1-38,00
VK
D-2-D
SF

- 414.00 -

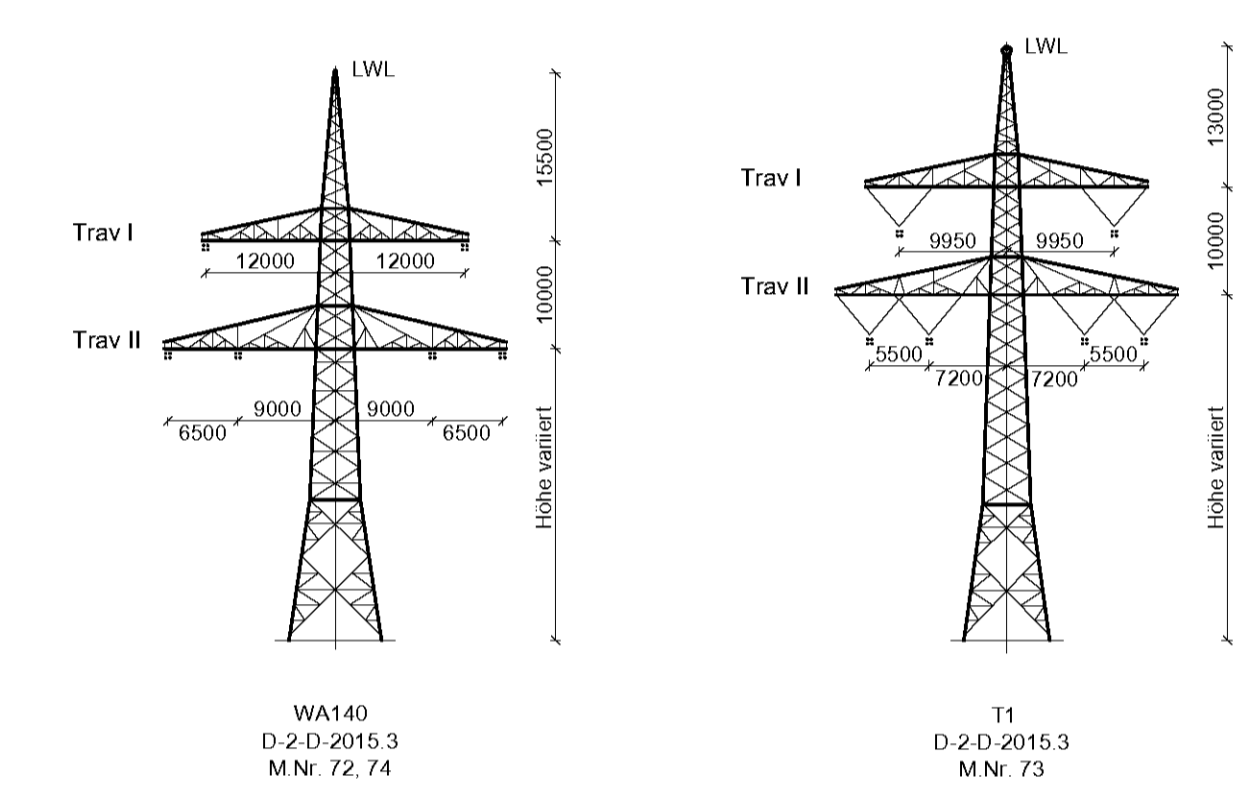
74
WA140-30,00
DA
D-2-D



330.00 NHN



Vegetationspunkte mit Seilabstand < 5.00 m
Vegetationspunkte mit Seilabstand >= 5.00 m



Unterlage 4.2

380/110-kV-Leitung Etzenricht - Schwandorf Ltg. Nr. B161

LÄNGENPROFIL DECKBLATT

Mast-Nr. 72 - Mast-Nr. 74

DIN VDE-Bestimmung	: 0210/EN 50341/04.16	EIS 2	WIND 1	TEMP.: 80°C
Gestänge	: D-2-D-2015.3			
Beseilung	:			
Leiterseil	: 2 x 3 x 4 x 565-AL1/72-ST1A; $\alpha_r = 46.0 \text{ N/mm}^2$			
Erdseil	:			
Luftkabel	: 1 x 122-AL3/61-A20SA-13,4; dhgl. zum Leiterseil bei EDS			
Ketten	: DA = 7,00m; VK = 4,70m			
Seitliche Überhöhung	: 15,5 m rechts ----- oder links ----- aufgenommen			
Datum der Profilaufnahme	: 04/2015			

Planfeststellungsunterlage		Satzungsgemäß ausgelegt in der Zeit vom bis	
Aufgestellt Bayreuth,17.08.2018.....		Zeit und Ort der Auslegung sind vor Auslegung ortsüblich bekannt gemacht worden	
<i>i.v. S. G. G. G. G.</i>		Gemeinde:	
Firma Omexom Hochspannung GmbH		Dienstsiegel/Unterschrift	
Maßstab: Länge 1:2000, Höhe 1:500		Planfeststellungsbehörde	
Datum: 13.12.2017, 28.03.2018		Name: Küter, Schindler	
Zustand: Org.-Einheit		Name: -	
Zust: 1. Deckblatt, 30.06.21 OHS			
Datum: 30.06.21		Blatt: 27 / 46	