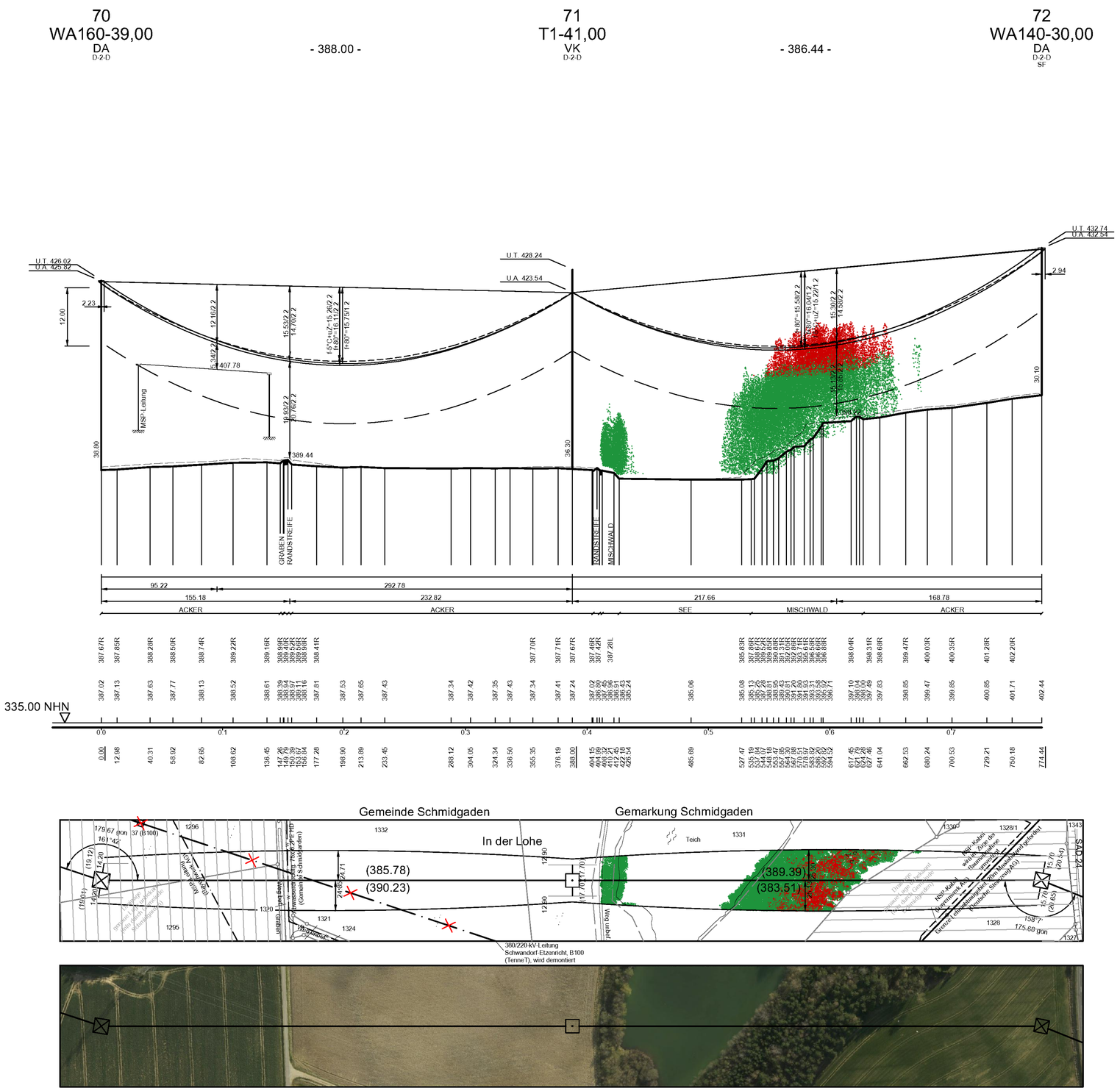

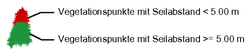

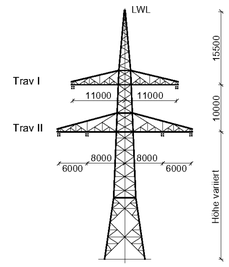

WA160
D-2-D-2015.3
M.Nr. 70

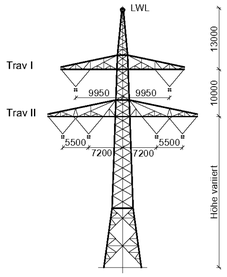

T1
D-2-D-2015.3
M.Nr. 71

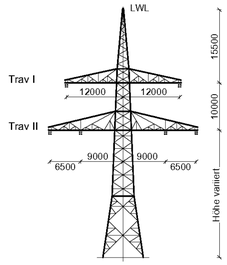

WA140
D-2-D-2015.3
M.Nr. 72

Unterlage 4.2

TenneT
Taking power further

380/110-kV-Leitung
Etzenricht - Schwandorf

Ltg. Nr. B161

LÄNGENPROFIL
DECKBLATT

Mast-Nr. 70 - Mast-Nr. 72

DIN VDE-Bestimmung	:	0210/EN 50341/04.16 EIS 2 WIND 1 TEMP.: 80°C
Gestänge	:	D-2-D-2015.3
Beseilung		
Leiterseil	:	2 x 3 x 4 x 565-AL1/72-ST1A; σ_0 = 46.0 N/mm²
	:	
Erdseil	:	-
Luftkabel	:	1 x 122-AL3/61-A20SA-13,4; dhgl. zum Leiterseil bei EDS
Ketten	:	DA = 7.00m; VK = 4,70m
Seitliche Überhöhung	:	15.5 m rechts ——— oder links — · — · — aufgenommen
Datum der Profilaufnahme	:	04/2015

Planfeststellungsunterlage

Aufgestellt
Bayreuth, 17.08.2018

i.V. [signature] i.A. [signature]

Satzungsgemäß ausgelegen in der Zeit
vom .....
bis .....

Zeit und Ort der Auslegung sind vor Auslegung ortsüblich bekannt gemacht worden

Gemeinde: .....

Dienstsiegel/Unterschrift .....

Planfeststellungsbehörde

Firma	Maßstab:	Einheit:
Omexom Hochspannung GmbH	Länge 1:2000 Höhe 1:500	Meter

	Datum	Name
Bearb.	13.12.2017	Küter
Gepr.	26.03.2018	Schindler
Zustand		-
Org.-Einheit		-

Zust.	Änderung	Datum	Name
A	1. Deckblatt	30.06.21	OHS

TenneT Taking power further

Blatt: 26 / 46

Quelle: Geobasisdaten © Bayrische Vermessungsverwaltung