

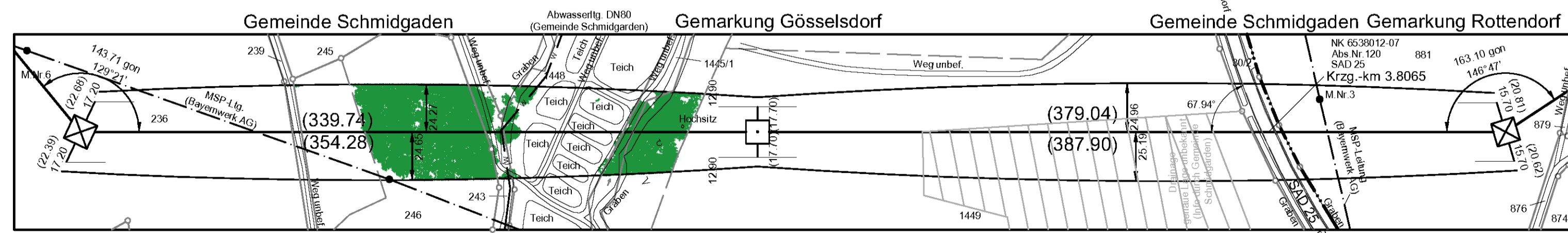

56
WA120-36,00
DA
D-2-D
SF

- 347.00 -

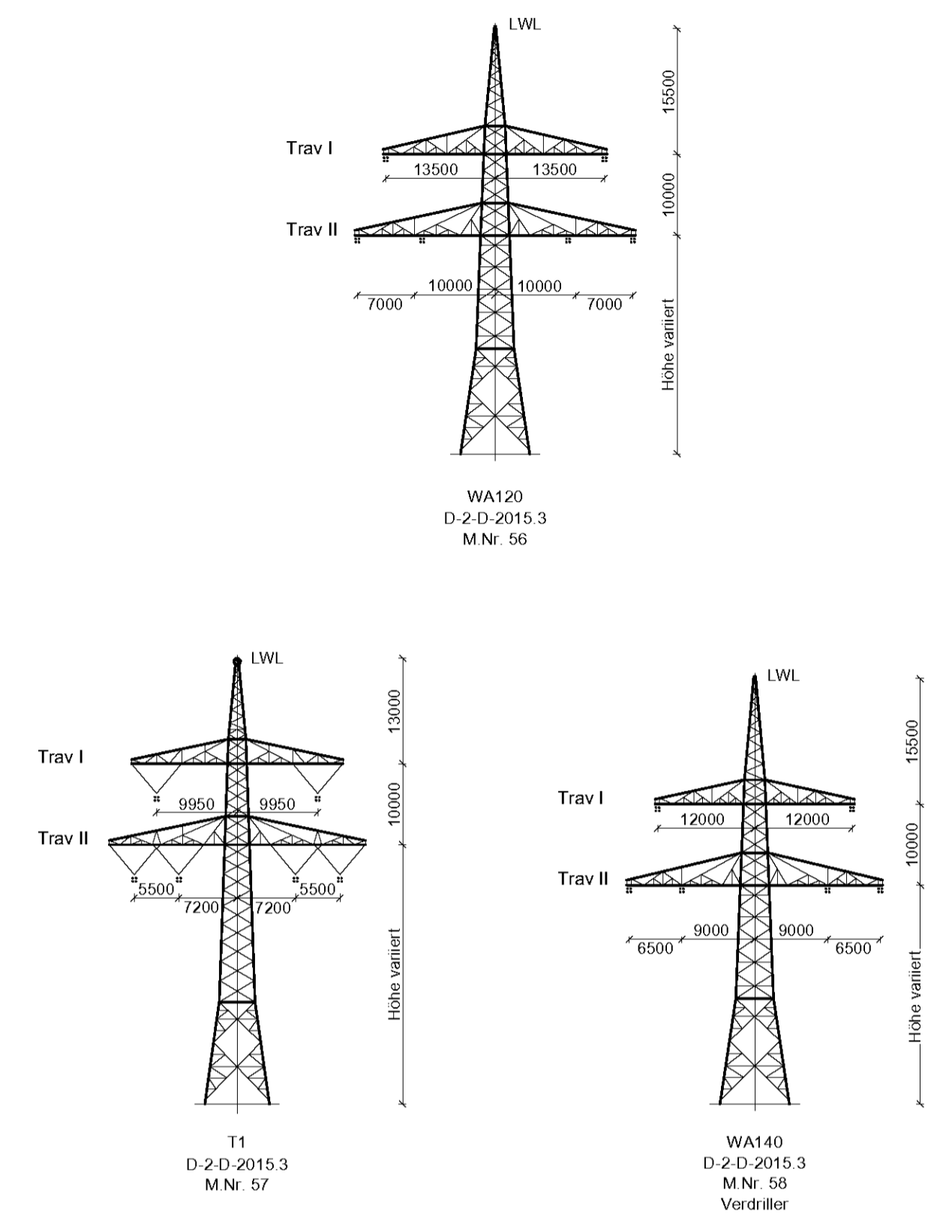
57
T1-44,00
VK
D-2-D
SF

- 383.46 -

58
WA140-30,00
DA
D-2-D
Verdriller



Vegetationspunkte mit Seilabstand < 5,00 m
Vegetationspunkte mit Seilabstand >= 5,00 m



Unterlage 4.2



380/110-kV-Leitung Etzenricht - Schwandorf Ltg. Nr. B161

LÄNGENPROFIL DECKBLATT Mast-Nr. 56 - Mast-Nr. 58

DIN VDE-Bestimmung	: 0210/EN 50341/04.16 EIS 2 WIND 1	TEMP.: 80°C
Gestänge	: D-2-D-2015.3	
Beseilung	:	
Leiterseil	: 2 x 3 x 4 x 565-AL1/72-ST1A; $\alpha_r = 46.0$ N/mm ²	
Erdseil	:	
Luftkabel	: 1 x 122-AL3/61-A20SA-13,4; dhgl. zum Leiterseil bei EDS	
Ketten	: DA = 7,00m, VK = 4,70m	
Seitliche Überhöhung	: 16,0 m rechts ----- oder links ----- aufgenommen	
Datum der Profilaufnahme	: 04/2015	

Planfeststellungsunterlage

Aufgestellt	Bayreuth,	17.08.2018
Zeit und Ort der Auslegung sind vor Auslegung ortsüblich bekannt gemacht worden		
Gemeinde:		
Dienstsiegel/Unterschrift		
Planfeststellungsbehörde		

Firma	Maßstab	Einheit
Omexom	Länge 1:2000	Meter
Hochspannung GmbH	Höhe 1:500	
Datum	Name	
13.12.2017	Küter	
26.03.2018	Schindler	
Zustand		
Org.-Einheit		
A	1 Deckblatt	30.06.21 OHS
Zust.	Änderung	Datum Name Blatt
		21 / 46