
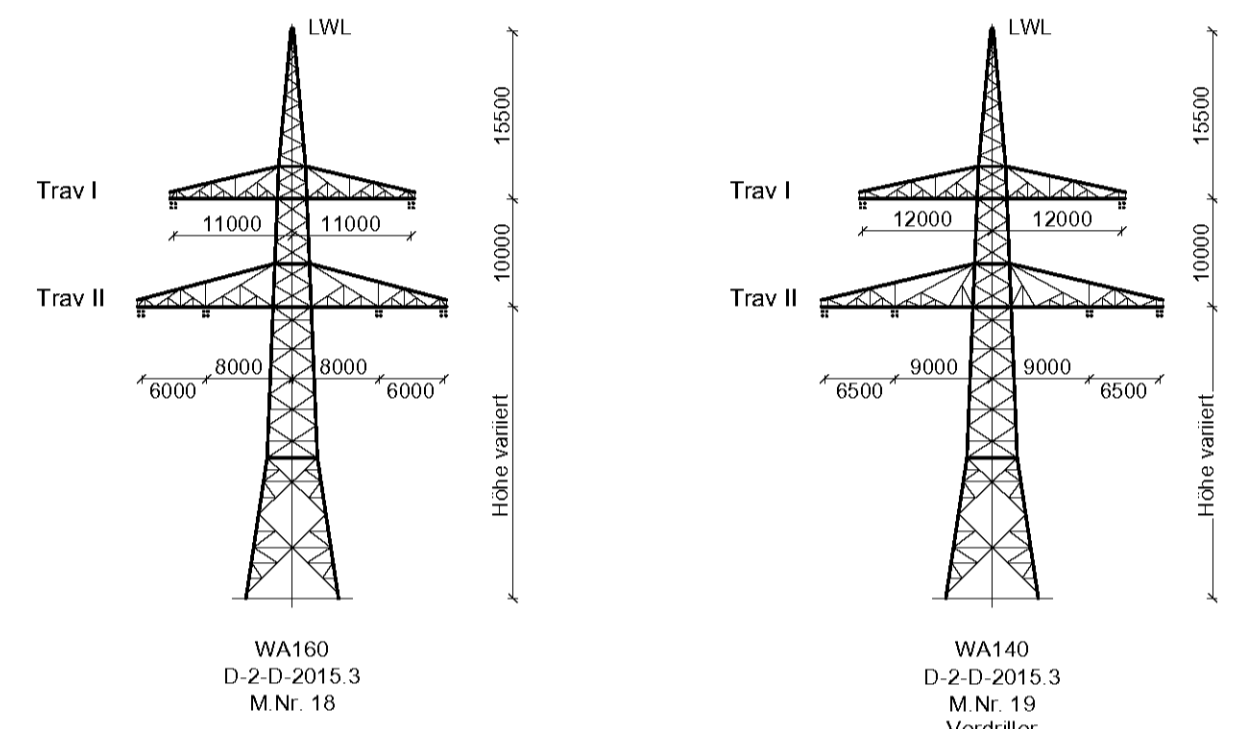
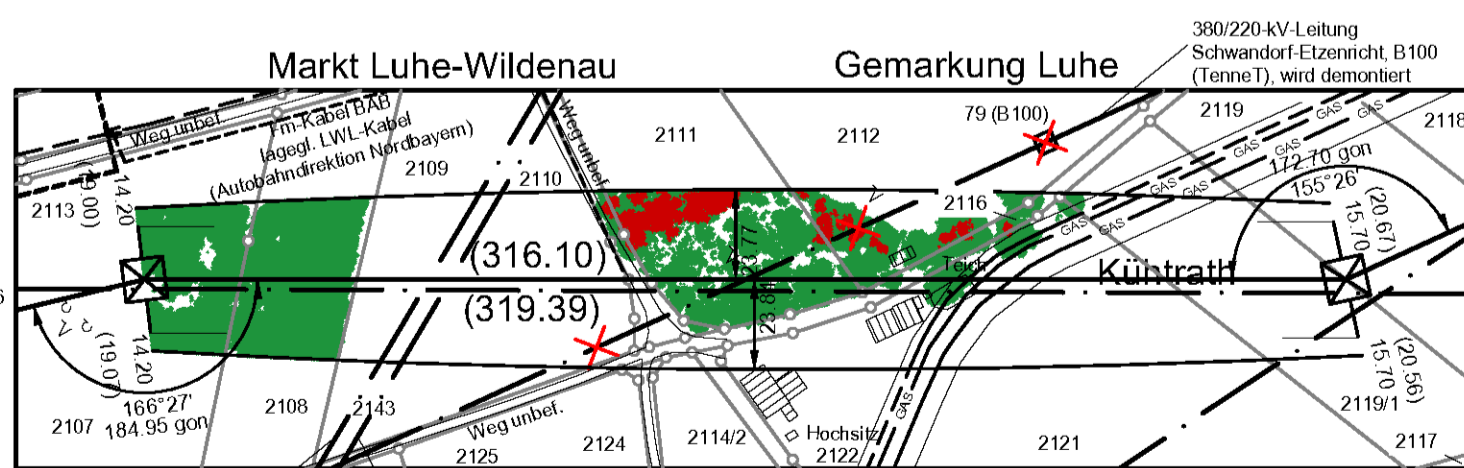
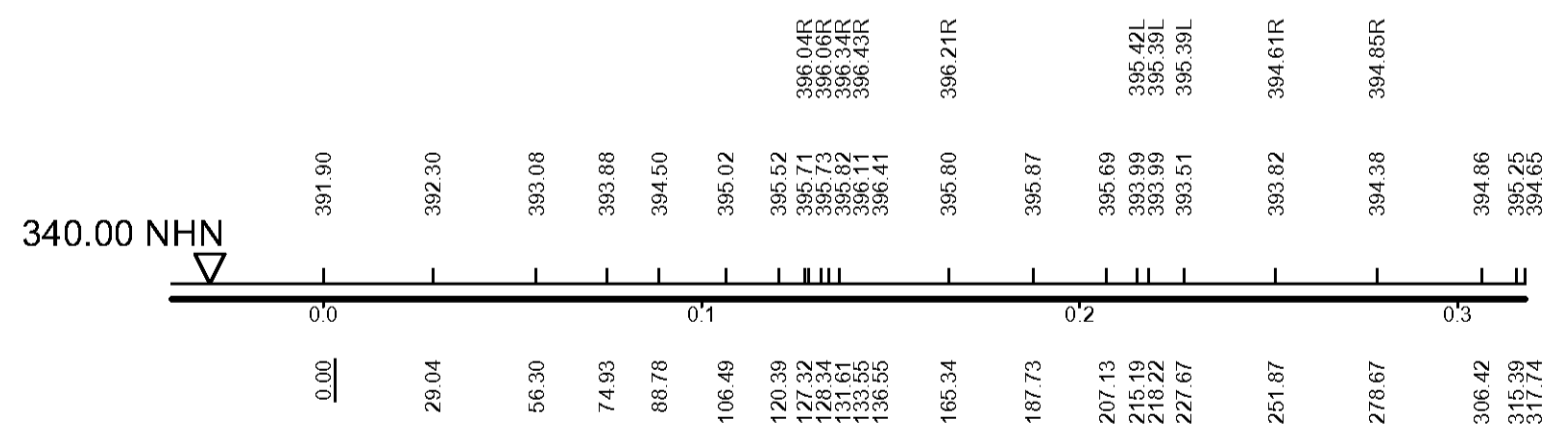
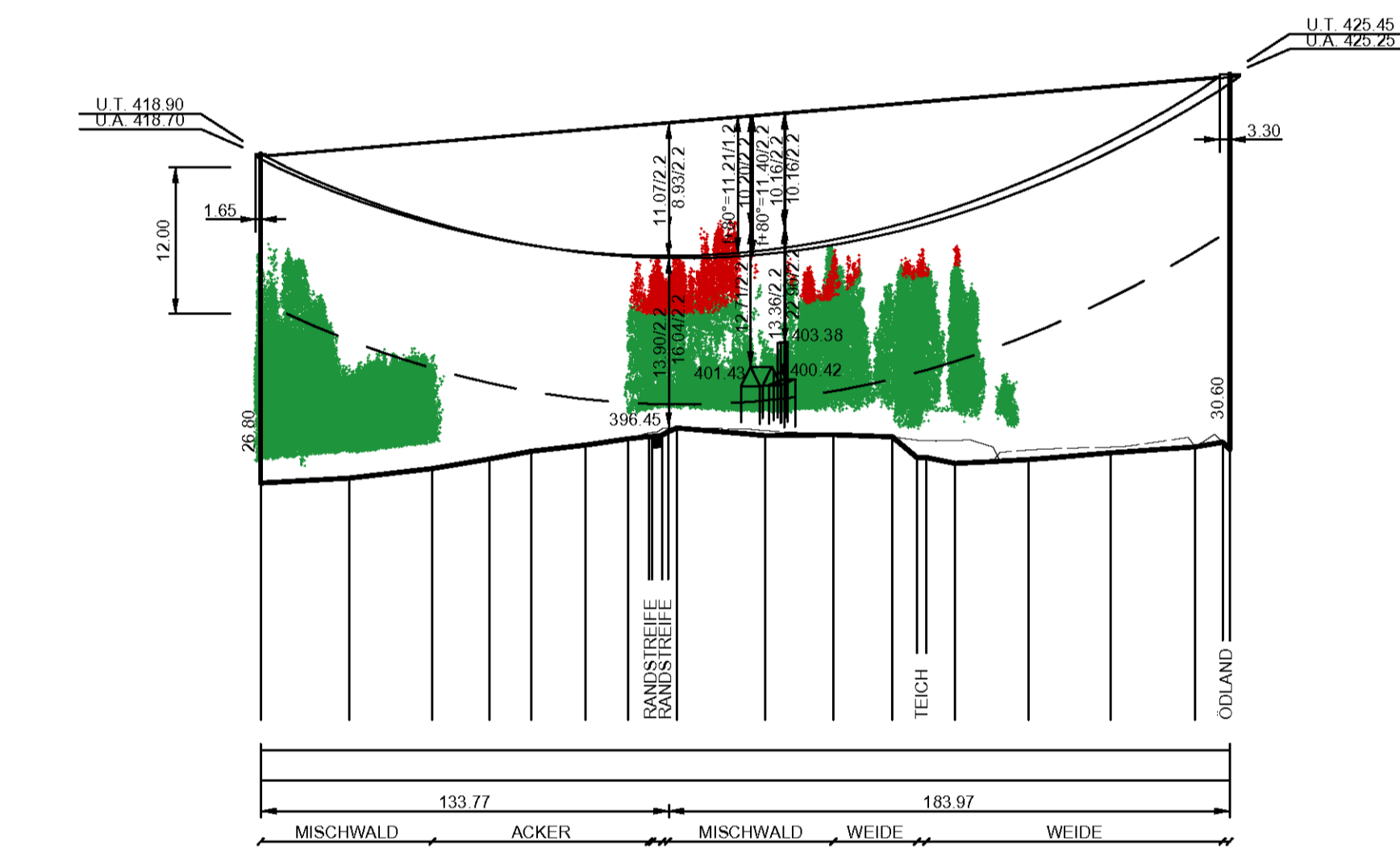
 Vegetationspunkte mit Seilabstand < 5.00 m
 Vegetationspunkte mit Seilabstand >= 5.00 m

18
WA160-27,00
DA
D-2-D

19
WA140-30,00
DA
D-2-D
SF
Verdriller

- 317.74 -



Unterlage 4.2



380/110-kV-Leitung Etzenricht - Schwandorf

Ltg. Nr. B161

LÄNGENPROFIL DECKBLATT

Mast-Nr. 18 - Mast-Nr. 19

DIN VDE-Bestimmung : 0210/EN 50341/04.16 EIS 2 WIND 1 TEMP.: 80°C
Gestänge : D-2-D-2015.3

Beseilung

Leiterseil : 2 x 3 x 4 x 565-AL1/72-ST1A; $\sigma_s = 46.0 \text{ N/mm}^2$
Erdseil : -
Luftkabel : 1 x 122-AL3/61-A20SA-13,4; dghl. zum Leiterseil bei EDS
Ketten : DA = 7.00m
Seitliche Überhöhung : 15.5 m rechts ----- oder links - - - - - aufgenommen
Datum der Profilaufnahme : 04/2015

Planfeststellungsunterlage

Aufgestellt
Bayreuth, ...17.08.2018...

i.V. E. G. G. G. G. *i.A. J. J. J. J. J.*

Firma
Omexom
Hochspannung GmbH

Maßstab:
Länge 1:2000
Höhe 1:500

Einheit:
Meter

Datum Name
Bearb. 13.12.2017 Küler
Gepr. 26.03.2018 Schindler

Zustand -
Org. Einheit -

Blatt 08 / 46

Satzungsgemäß ausgelegt in der Zeit vom bis

Zeit und Ort der Auslegung sind vor Auslegung ortsüblich bekannt gemacht worden

Gemeinde:

Dienstsiegel/Unterschrift

Planfeststellungsbehörde

