



# Regionalplan Region Oberpfalz-Nord

## Karte 1 Raumstruktur

Stand: 15. Dezember 2009






### Ziele der Raumordnung und Landesplanung

#### a) Zeichnerisch erläuternde Darstellungen verbaler Ziele

-  Unterzentrum
-  Bevorzugt zu entwickelndes Unterzentrum
-  Kleinzentrum
-  Bevorzugt zu entwickelndes Kleinzentrum

Zentrale Doppelorte sind durch Verbindungslinien gekennzeichnet

#### b) Nachrichtliche Wiedergabe staatlicher Planungsziele


-  Grenze der Region
-  Ländlicher Raum
-  Allgemeiner ländlicher Raum
-  Ländlicher Teilraum, dessen Entwicklung nachhaltig gestärkt werden soll
-  Stadt- und Umlandbereiche Amberg/Regensburg-Sulzbach-Rosenberg sowie Weiden i.d.OPf.

 Oberzentrum

 Mittelzentrum

 Mögliches Mittelzentrum

Zentrale Mehrfachorte sind durch Verbindungslinien gekennzeichnet

 Entwicklungsachse von überregionaler Bedeutung

Maßstab 1 : 500 000

0 5 10 15 20 25 km

Herausgeber: Regionaler Planungsverband Oberpfalz-Nord

