

Karte 3 Landschaft und Erholung

Stand: 15. Dezember 2009

I. Ziele der Raumordnung und Landesplanung

a) Zeichnerisch verbindliche Darstellungen

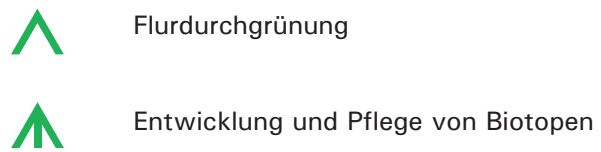


b) Zeichnerisch erläuternde Darstellungen verbaler Ziele

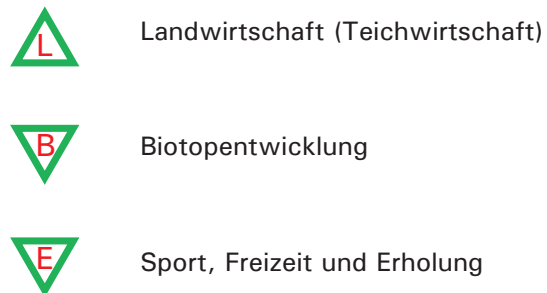
Vorgeschlagene Schutzgebiete



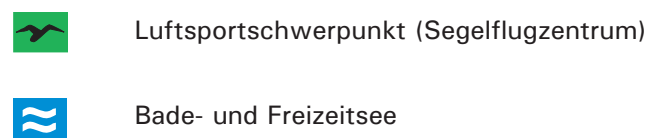
Landschaftspflegerische Maßnahmen



Sanierung von Landschaftsschäden / Rekultivierung für



Einrichtungen für Sport, Freizeit und Erholung

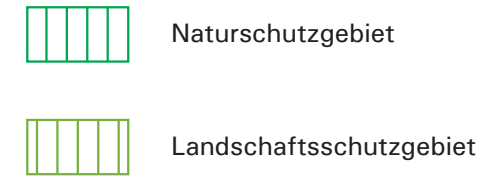


c) Nachrichtliche Wiedergabe staatlicher Planungsziele

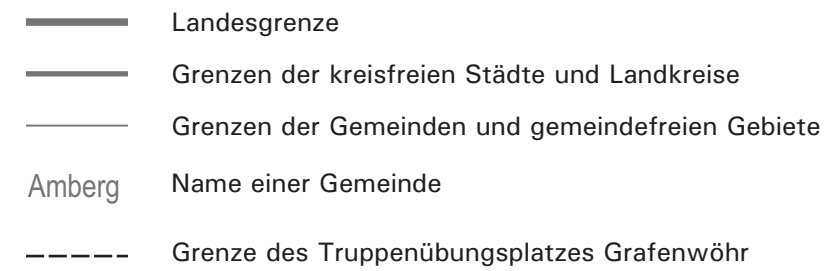


II. Bestehende Nutzungen und Festsetzungen

Natur und Landschaft



Verwaltungsgliederung



Maßstab 1 : 100 000



Kartengrundlage:
Geobasisdaten des Bayerischen Landesvermessungsamtes
<http://www.geodaten.bayern.de>
Nutzungserlaubnis vom 6.12.2000, AZ: VM 3860 - 4562

Herausgeber: Regionaler Planungsverband Oberpfalz-Nord