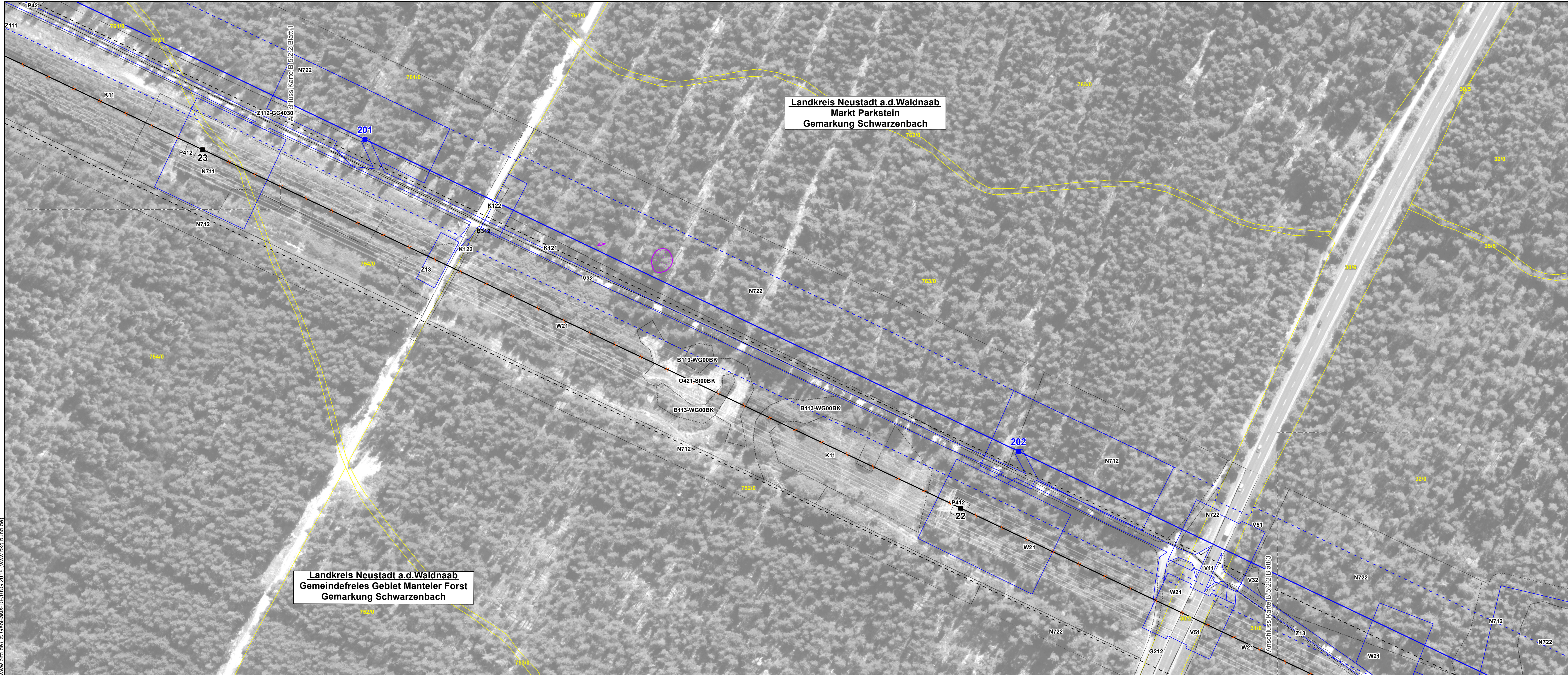
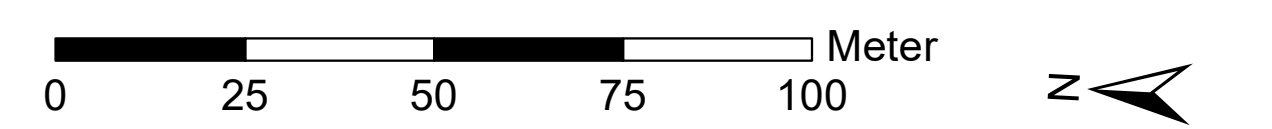
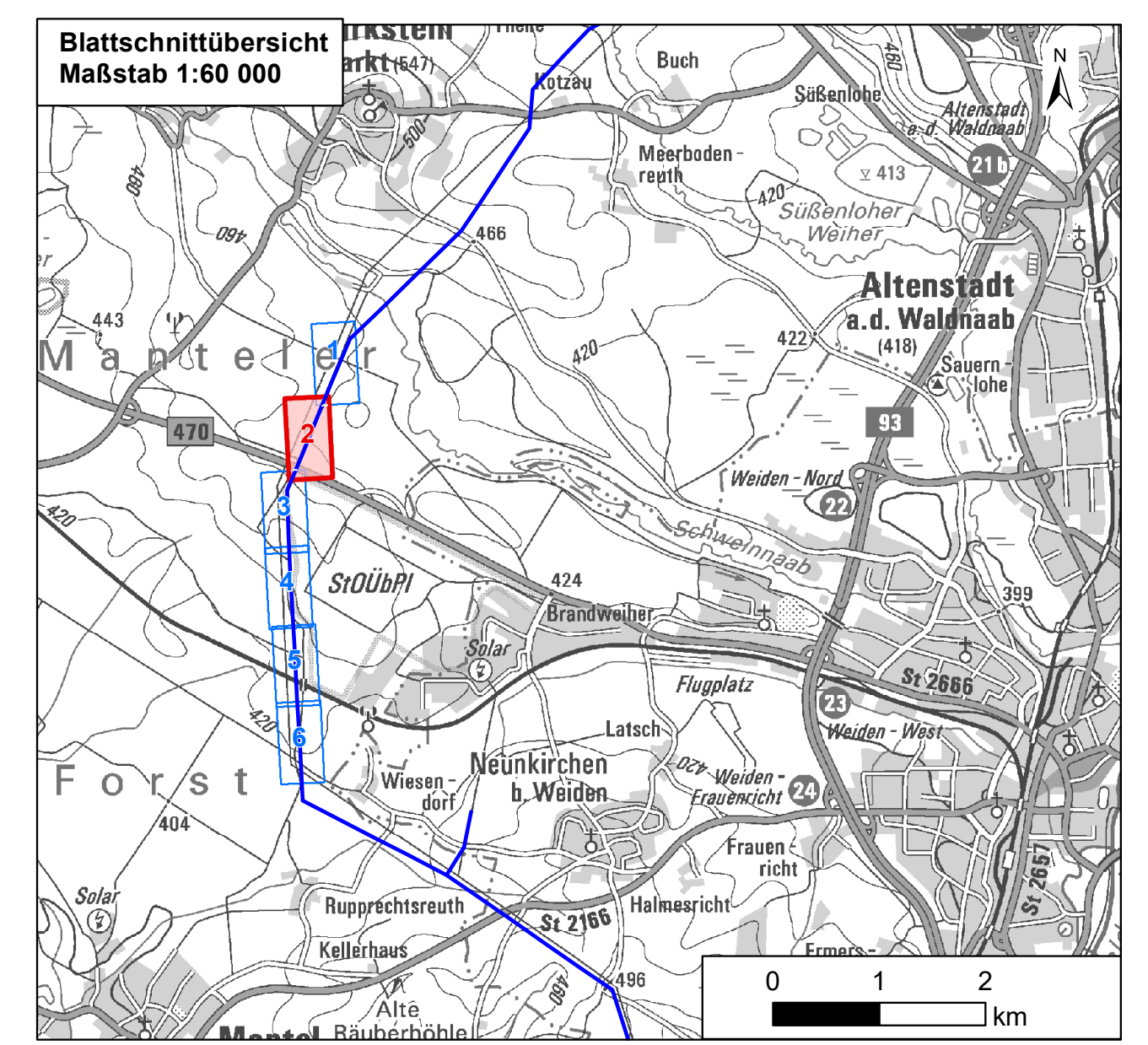


Daten: © Bayerische Vermessungsverwaltung (www.idv.de), © Bayerisches Landesamt für Umwelt (www.lfu.bayern.de), © Bayerisches Landesamt für Denkmalpflege (www.blfd.de), © Geobasis-DE/BKG 2018 (www.bkg.bund.de)



Landkreis Neustadt a.d. Waldnaab
Markt Parkstein
Gemarkung Schwarzenbach

Landkreis Neustadt a.d. Waldnaab
Gemeindefreies Gebiet Manteler Forst
Gemarkung Schwarzenbach



Nr.	Art der Änderung	Datum	Zeichen
1	1. Deckblatt	19.05.2023	TNL

Unterlagen zum Planfeststellungsverfahren (1. Deckblatt)
Umweltstudie

Vorhabensträger: TenneT TSO GmbH
Bernecker Straße 70
95448 Bayreuth

Ersteller: TNL Umweltplanung Frank Bernhausen e. K.
Raiffeisenstraße 7
35410 Hungen
Tel.: +49 (0) 6402/ 51 9621-0
Fax: +49 (0) 6402/ 51 9621-30

Institut für Umweltplanung und Raumentwicklung GmbH & Co.KG
Amalienstraße 79
80799 München
Tel.: +49 (0) 89/ 30 74 975-0
Fax: +49 (0) 89/ 30 74 975-25

Vorhaben: Ostbayernring – Ersatzneubau 380/ 110-kV-Höchstspannungsleitung Redwitz – Schwandorf einschließlich Rückbau der Bestandsleitung
Abschnitt Regierungsbezirksgrenze Oberfranken/ Oberpfalz – Umspannwerk Etzenricht (Ltg.Nr. B160) Mast-Nr. 201 - 202

Unterlage: Umweltstudie
Zusatzbewertung Manteler Forst – Potenzialflächen

Unterlage-/ Blatt-Nr.:	bearbeitet:	Brandt	05.03.2019
Maßstab:	1:1.000	gezeichnet:	Zankl
Blattgröße:	1160 x 420 mm	geprüft:	Bernhausen/ Marzelli

Aufgestellt: Bayreuth, den 15.03.2019

I. V. Thomas Ehrhardt-Unglaub I. A. Gunnar Heinitz
i.v. Ehrhardt-Unglaub *G. Heinitz*