




1	Deckblatt	19.05.2023	TNL
Nr.	Art der Änderung	Datum	Zeichen

**Unterlagen zum Planfeststellungsverfahren (1. Deckblatt)**

<p>Umweltstudie</p>			
<p>Vorhabensträger: <b>TenneT TSO GmbH</b></p> <p>Bercker Straße 70 95448 Bayreuth</p> 			
<p>Ersteller:</p> <p><b>TNL Umweltplanung Frank Bernhausen e. K.</b> Raiffisenstraße 7 35410 Hungen Tel.: +49 (0) 6402/ 51 9621-0 Fax: +49 (0) 6402/ 51 9621-30</p>  <p><b>ifuplan Institut für Umweltplanung und Raumentwicklung GmbH &amp; Co. KG</b> Amalienstraße 79 80799 München Tel.: +49 (0) 89 30 74 975-0 Fax: +49 (0) 89 30 74 975-25</p> 			
<p>Vorhaben: <b>Ostbayerring – Ersatzneubau 380/ 110-kV-Höchstspannungsleitung Redwitz – Schwandorf einschließlich Rückbau der Bestandsleitung</b></p> <p>Abchnitt Regierungsbezirksgrenze Oberfranken/ Oberpfalz – Umspannwerk Etzenricht (Ltg. Nr. B160) Mast-Nr. 178 - UW ETZ</p>			
<p>Unterlage: <b>Bestands-/ Konfliktplan Landschaft/ Landschaftsbild</b></p>			
<p>Unterlage/ Blatt-Nr.: C 111.5/ Blatt 3 von 3</p> <p>Maßstab: 1:25.000</p> <p>Blattgröße: 1160 x 594 mm</p> <p>Aufgestellt: Bayreuth, den 15.03.2019</p> <p>i. V. Thomas Ehrhard-Unglaub</p>	<p>bearbeitet: Brandl</p> <p>gezeichnet: Zankl</p> <p>geprüft: Bernhausen/ Marzell</p> <p>15.03.2019</p> <p>i. A. Gunnar Heintz</p>	<p>05.03.2019</p> <p>08.03.2019</p> <p>15.03.2019</p>	<p>05.03.2019</p> <p>08.03.2019</p> <p>15.03.2019</p>

Daten © Bayerische Vermessungsverwaltung (www.lfv.bay.de), © Bayerisches Landesamt für Umwelt (www.lfu.bayern.de), © Bayerische Forstverwaltung, Rauminformationssystem der Regierung von Oberpfalz © Geobase-DE/BKG 2018 (www.bkg.bund.de)