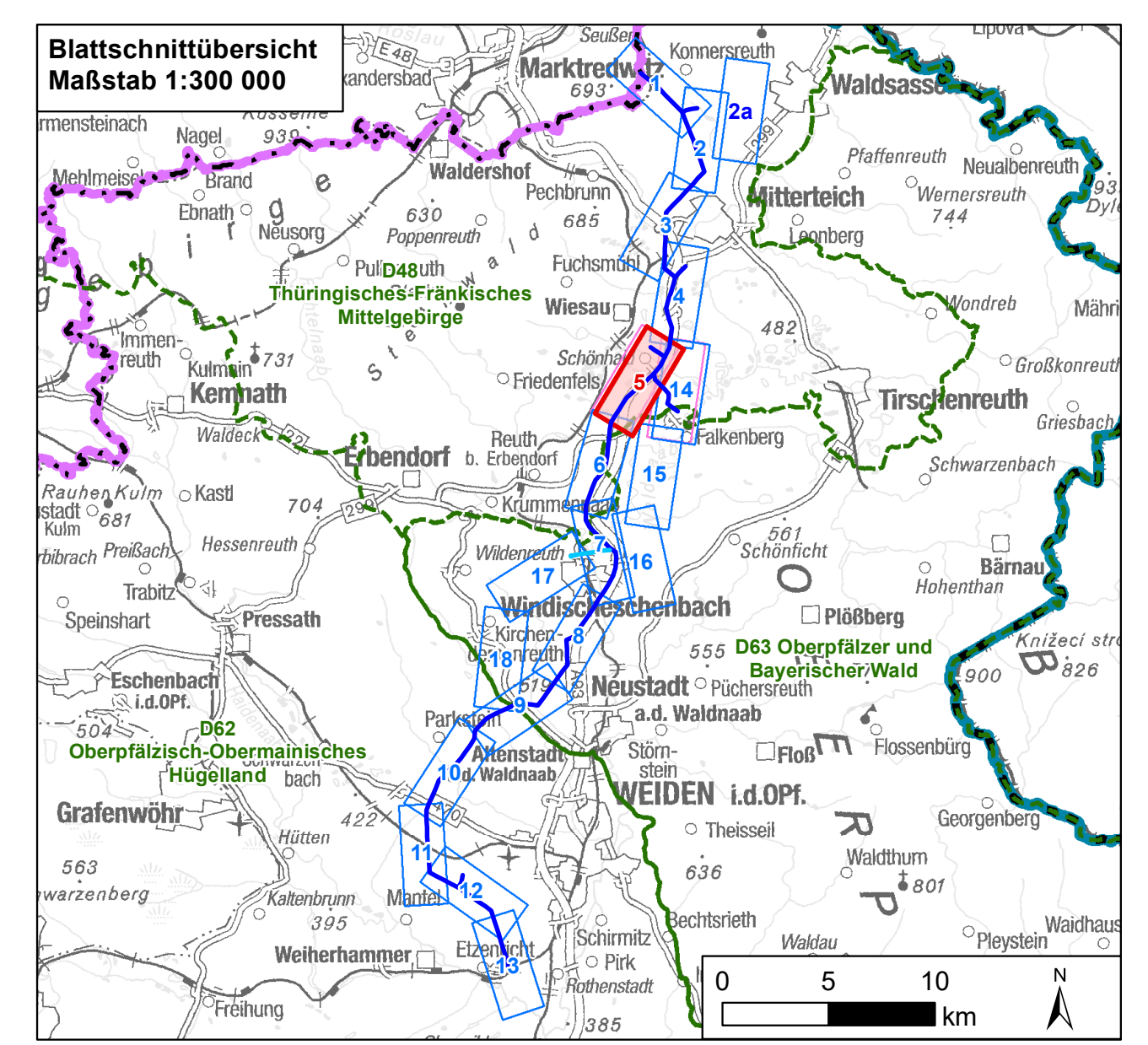
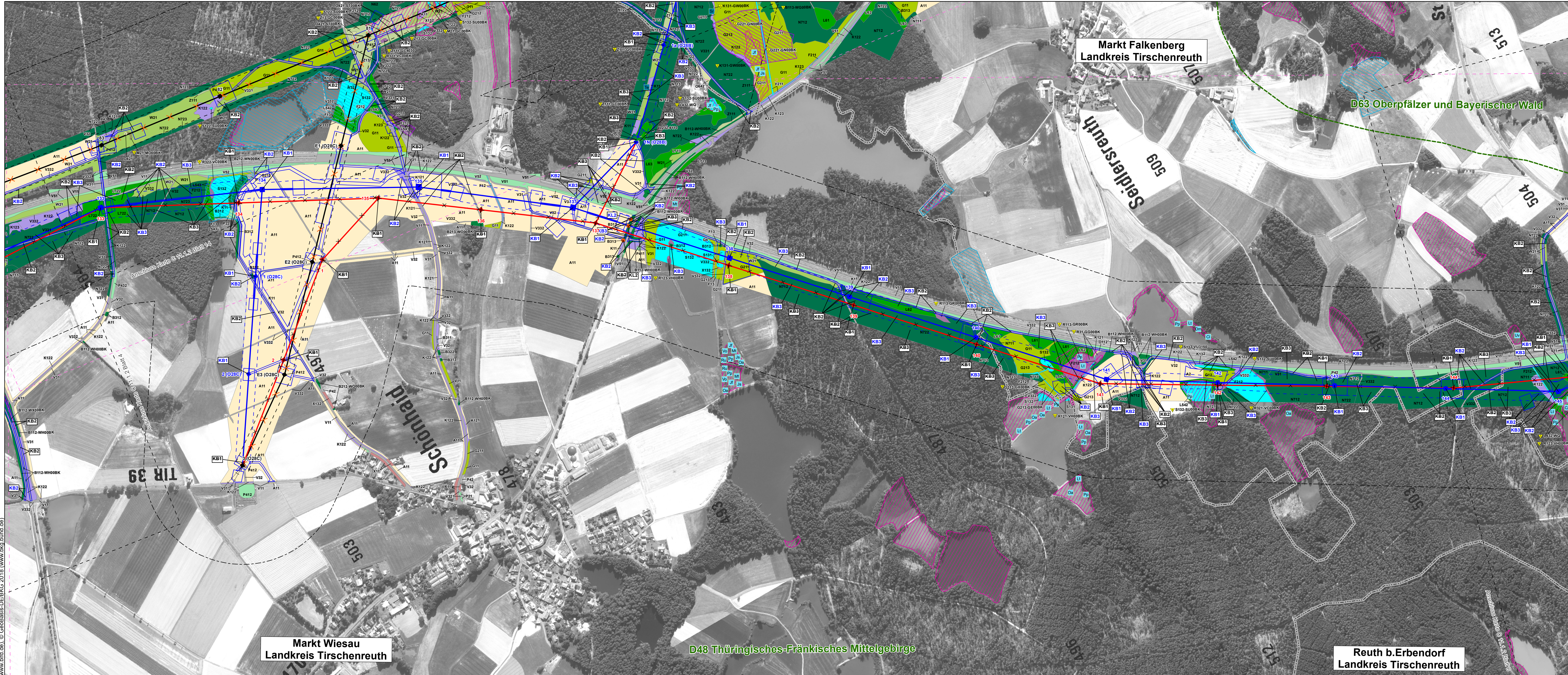





Daten: © Bayerische Vermessungsverwaltung (www.lbv.de), © Bayerisches Landesamt für Umwelt (www.lfu.bayern.de), © Bayerische Forstverwaltung, Rauminformationssystem der Regierung von Oberpfalz, © Bayerisches Landesamt für Denkmalpflege (www.lhd.de), © Geobasis-DE/BKG 2018 (www.bkg.bund.de)



Nr.	1	1. Deckblatt	19.05.2023	TNL
		Art der Änderung	Datum	Zeichen

Unterlagen zum Planfeststellungsverfahren (1. Deckblatt)

Umweltstudie	
Vorhabensträger:	TenneT TSO GmbH 
Bernecker Straße 70 95448 Bayreuth	
Ersteller:	TNL Umweltplanung Frank Bernhausen e. K.  Raiffeisenstraße 7 35410 Hungen Tel.: +49 (0) 6402/ 51 9621-0 Fax: +49 (0) 6402/ 51 9621-30
	ifuplan Institut für Umwelplanung und Raumentwicklung GmbH & Co. KG  Amalienstraße 79 80799 München Tel.: +49 (0) 89/ 30 74 975-0 Fax: +49 (0) 89/ 30 74 975-25
Vorhaben:	Ostbayernring – Ersatzneubau 380/ 110-kV-Höchstspannungsleitung Redwitz – Schwandorf einschließlich Rückbau der Bestandsleitung Abschnitt Regierungsgrenze Oberfranken/ Oberpfalz – Umspannwerk Etzenricht (Ltg.Nr. B160) Mast-Nr. 133 - 145
Unterlage:	Umweltstudie Bestands-/ Konfliktplan Tiere, Pflanzen & biologische Vielfalt: Biotope/ Pflanzen
Unterlage-/ Blatt-Nr.:	C 11.1.2/ Blatt 5 von 18
Maßstab:	1:5.000
Blattgröße:	1160 x 420 mm
Aufgestellt:	Bayreuth, den 15.03.2019
bearbeitet:	Brandl
gezeichnet:	Zankl
geprüft:	Bernhausen/ Marzelli
	05.03.2019
	08.03.2019
	15.03.2019
i. V. Thomas Ehrhardt-Unglaub	
i. A. Gunnar Heintz	
