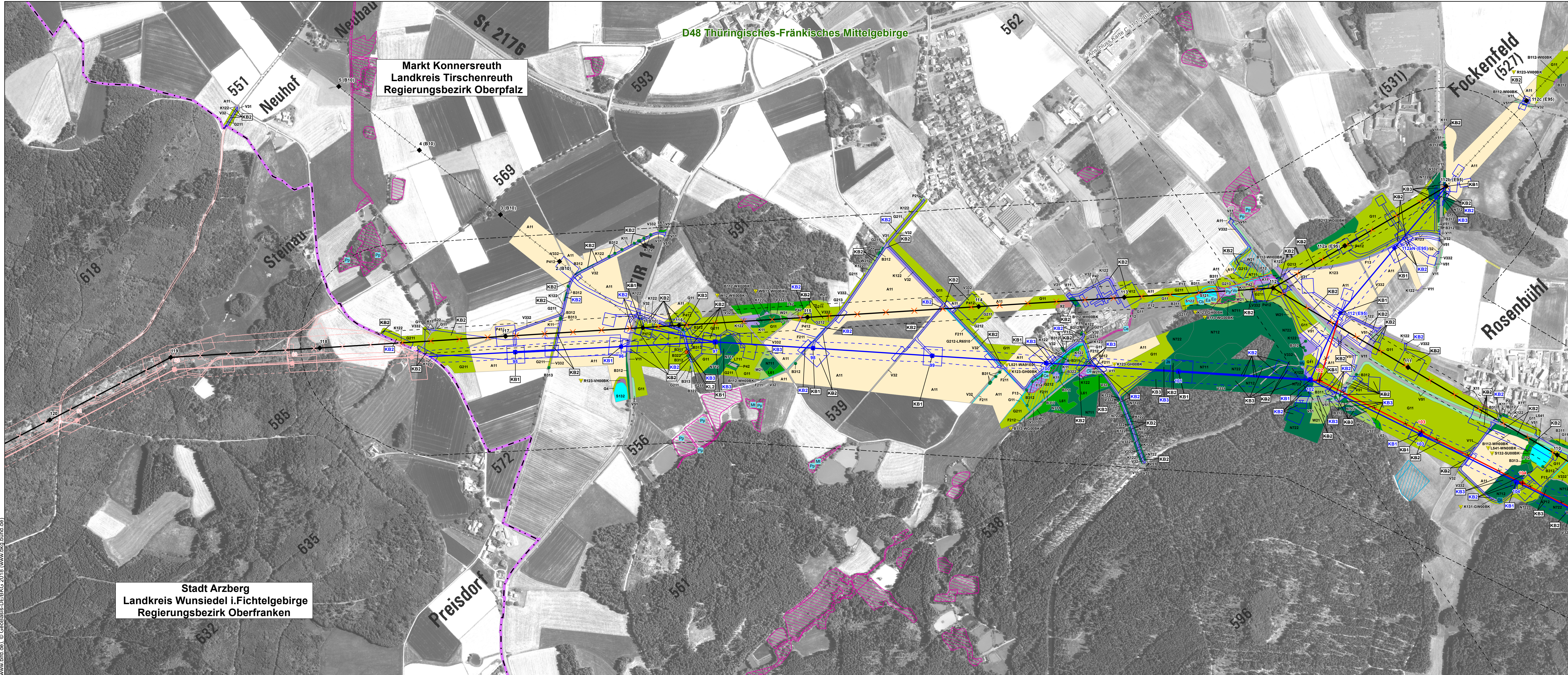
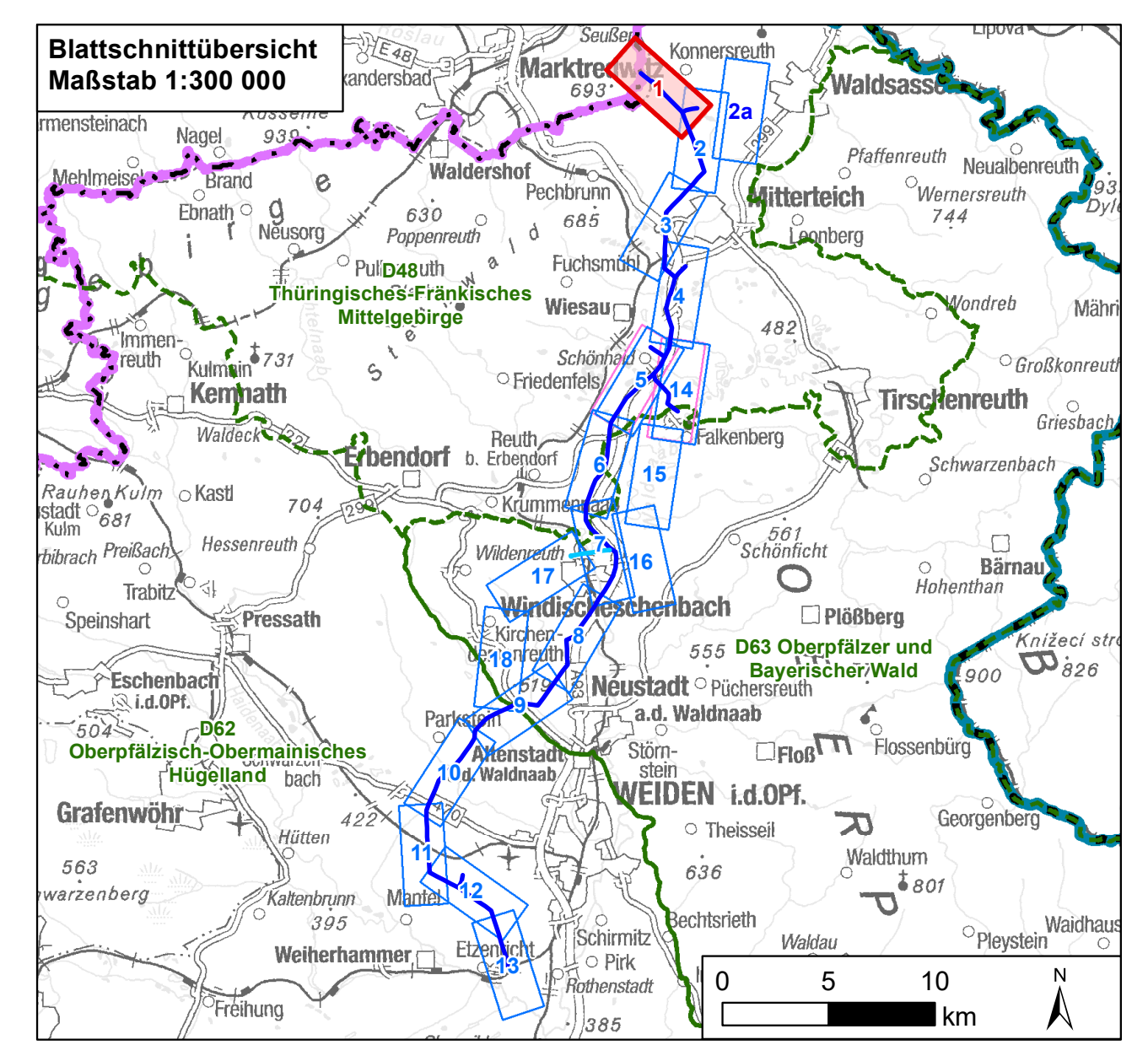


Daten: © Bayerische Vermessungsverwaltung (www.lbv.de), © Bayerisches Landesamt für Umwelt (www.lfu.bayern.de), © Bayerisches Landesamt für Denkmalpflege (www.blfd.de), © Geobasis-DE/BKG 2018 (www.bkg.bund.de)
 © Bayerische Forstverwaltung, Rauminformationssystem der Regierung von Oberpfalz, © Bayerisches Landesamt für Umwelt (www.lfu.bayern.de)






Markt Konnersreuth
 Landkreis Tirschenreuth
 Regierungsbezirk Oberpfalz

Stadt Arzberg
 Landkreis Wunsiedel i.Fichtelgebirge
 Regierungsbezirk Oberfranken



Nr.	1	1. Deckblatt	19.05.2023	TNL
		Art der Änderung	Datum	Zeichen

Unterlagen zum Planfeststellungsverfahren (1. Deckblatt)
Umweltstudie

Vorhabensträger:	TenneT TSO GmbH	
Bernecker Straße 70 95448 Bayreuth		
Ersteller:	TNL Umweltplanung Frank Bernhausen e. K.	
Raiffeisenstraße 7 35410 Hungen Tel.: +49 (0) 6402/ 51 9621-0 Fax: +49 (0) 6402/ 51 9621-30		
	ifuplan Institut für Umwelplanung und Raumentwicklung GmbH & Co. KG	
Amalienstraße 79 80799 München Tel.: +49 (0) 89/ 30 74 975-0 Fax: +49 (0) 89/ 30 74 975-25		
Vorhaben:	Ostbayernring – Ersatzneubau 380/ 110-kV-Höchstspannungsleitung Redwitz – Schwandorf einschließlich Rückbau der Bestandsleitung	
	Abschnitt Regierungsbezirksgrenze Oberfranken/ Oberpfalz – Umspannwerk Etzenricht (Ltg.Nr. B160) Mast-Nr. 95 - 104	
Unterlage:	Umweltstudie	
	Bestands-/ Konfliktplan Tiere, Pflanzen & biologische Vielfalt: Biotope/ Pflanzen	
Unterlage-/ Blatt-Nr.:	C 11.1.2/ Blatt 1 von 18	bearbeitet: Brandl 05.03.2019
Maßstab:	1:5.000	gezeichnet: Zankl 08.03.2019
Blattgröße:	1160 x 420 mm	geprüft: Bernhausen/ Marzelli 15.03.2019
Aufgestellt:	Bayreuth, den 15.03.2019	
i. V. Thomas Ehrhardt-Unglaub		i. A. Gunnar Heintz
