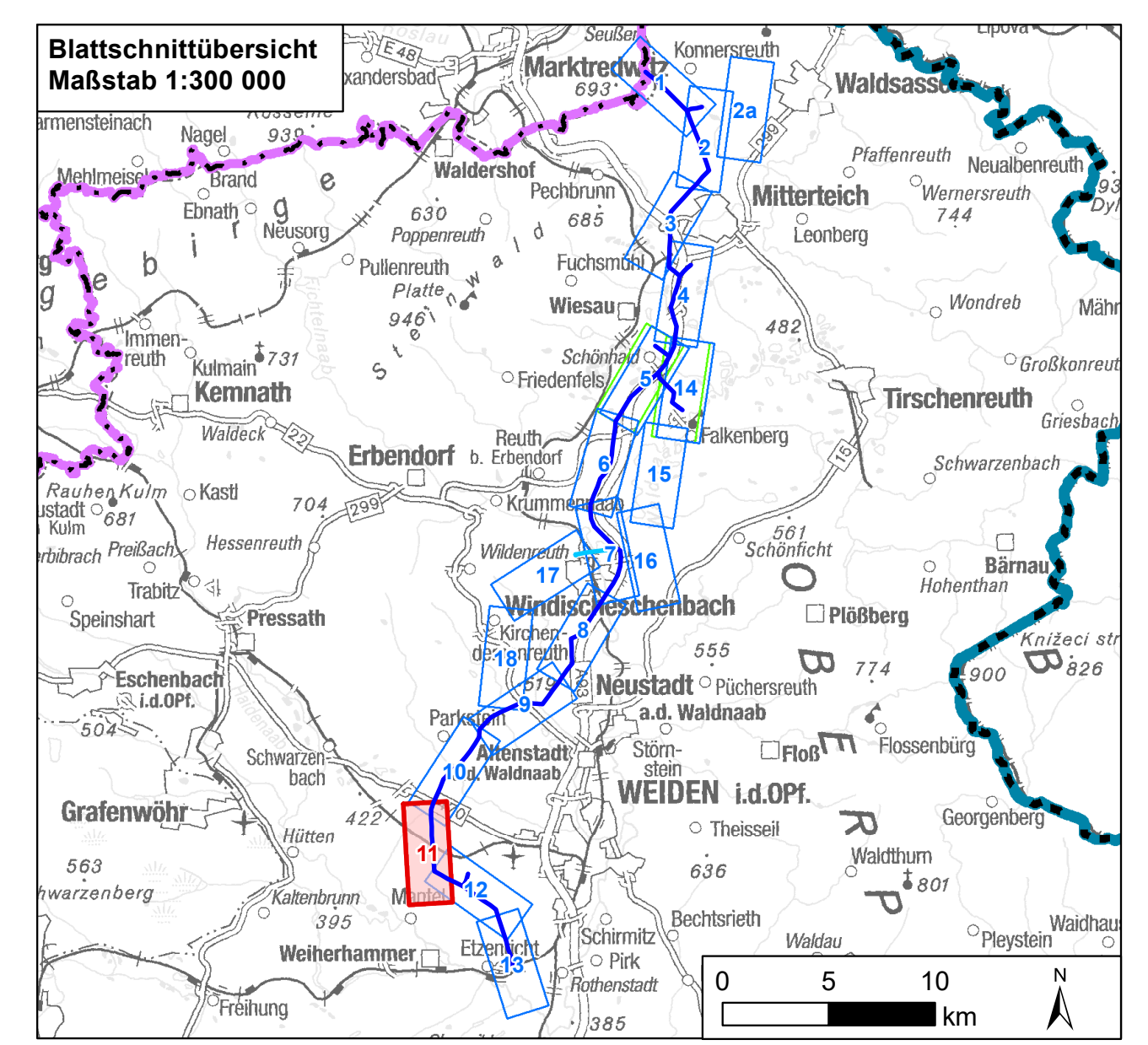
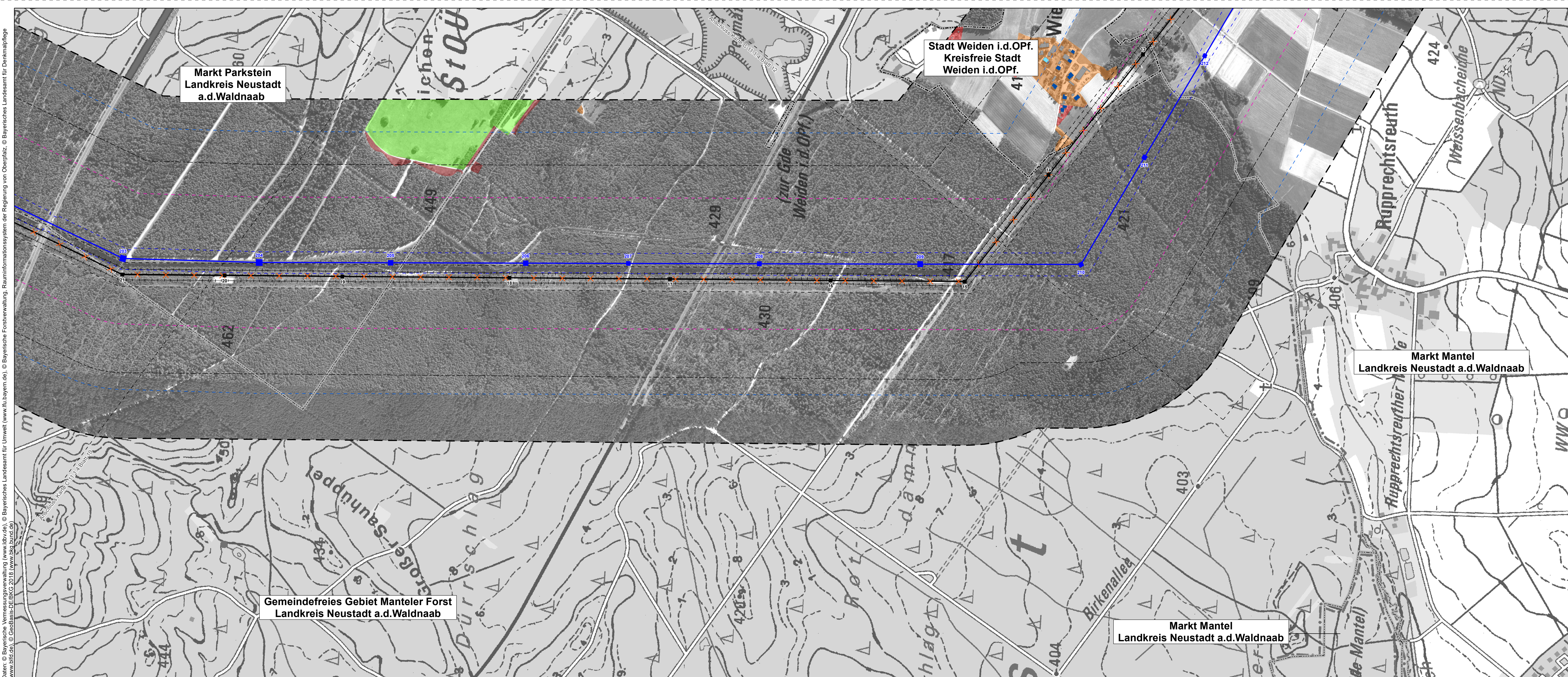



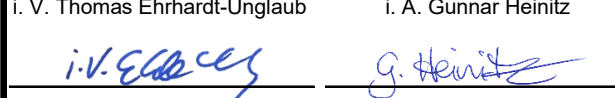



Daten: © Bayerische Vermessungsverwaltung (www.lbv.de), © Bayerisches Landesamt für Umwelt (www.lfu.bayern.de), © Bayerisches Landesamt für Denkmalpflege (www.blfd.de), © Geobasis-DE/FGK 2018 (www.bkg.bund.de)
 © Bayerische Vermessungsverwaltung (www.lbv.de), © Bayerisches Landesamt für Umwelt (www.lfu.bayern.de), © Bayerisches Landesamt für Denkmalpflege (www.blfd.de), © Geobasis-DE/FGK 2018 (www.bkg.bund.de)



| | | | | |
|-----|---|------------------|------------|---------|
| Nr. | 1 | 1. Deckblatt | 19.05.2023 | TNL |
| | | Art der Änderung | Datum | Zeichen |

Unterlagen zum Planfeststellungsverfahren (1. Deckblatt)

| | | | |
|-----------------------|--|---|----------------------------------|
| Umweltstudie | | | |
| Vorhabensträger: | TenneT TSO GmbH |  | |
| | Bernecker Straße 70 95448 Bayreuth | | |
| Ersteller: | TNL Umweltplanung Frank Bernshausen e. K. |  | |
| | Raiffeisenstraße 7 35410 Hungen | Tel.: +49 (0) 6402/ 51 9621-0 Fax: +49 (0) 6402/ 51 9621-30 | |
| | ifuplan Institut für Umwelplanung und Raumentwicklung GmbH & Co. KG |  | |
| | Amalienstraße 79 80799 München | Tel.: +49 (0) 89/ 30 74 975-0 Fax: +49 (0) 89/ 30 74 975-25 | |
| Vorhaben: | Ostbayernring – Ersatzneubau 380/ 110-kV-Höchstspannungsleitung Redwitz – Schwandorf einschließlich Rückbau der Bestandsleitung | | |
| | Abschnitt Regierungsgrenze Oberfranken/ Oberpfalz – Umspannwerk Etzenricht (Ltg.Nr. B160) Mast-Nr. 203 - 212 | | |
| Unterlage: | Umweltstudie (UVS/ LBP) | | |
| | Bestands-/ Konfliktplan Menschen und Kulturelles Erbe und sonstige Sachgüter | | |
| Unterlage/ Blatt-Nr.: | C 11.1.1/ Blatt 11 von 18 | bearbeitet: | Brandl 05.03.2019 |
| Maßstab: | 1:5.000 | gezeichnet: | Zankl 08.03.2019 |
| Blattgröße: | 1160 x 420 mm | geprüft: | Bernshausen/ Marzelli 15.03.2019 |
| Aufgestellt: | Bayreuth, den 15.03.2019 | | |
| | i. V. Thomas Ehrhardt-Unglaub | i. A. Gunnar Heintz | |
| |  |  | |