


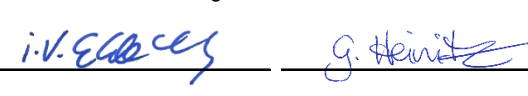



Nr.	1	1. Deckblatt	19.05.2023	TNL
		Art der Änderung	Datum	Zeichen

Unterlagen zum Planfeststellungsverfahren (1. Deckblatt)

Umweltstudie			
Vorhabensträger: TenneT TSO GmbH			
Bernecker Straße 70 95448 Bayreuth			
Ersteller: TNL Umweltplanung Frank Bernhausen e. K.			
Raiffeisenstraße 7 35410 Hungen		Tel.: +49 (0) 6402/ 51 9621-0 Fax: +49 (0) 6402/ 51 9621-30	
ifuplan Institut für Umwelplanung und Raumentwicklung GmbH & Co. KG			
Amalienstraße 79 90799 München		Tel.: +49 (0) 89/ 30 74 975-0 Fax: +49 (0) 89/ 30 74 975-25	
Vorhaben: Ostbayernring – Ersatzneubau 380/ 110-kV-Höchstspannungsleitung Redwitz – Schwandorf einschließlich Rückbau der Bestandsleitung			
Abschnitt Regierungsgrenze Oberfranken/ Oberpfalz–Umspannwerk Etzenricht (LtG.Nr. B160)/Mast-Nr. 168 - 179			
Unterlage: Umweltstudie (UVS/ LBP)			
Bestands-/ Konfliktplan Menschen und Kulturelles Erbe und sonstige Sachgüter			
Unterlage-/ Blatt-Nr.: C 11.1.1/ Blatt 8 von 18	bearbeitet:	Brandl	05.03.2019
Maßstab: 1:5.000	gezeichnet:	Zankl	08.03.2019
Blattgröße: 1160 x 420 mm	geprüft:	Bernhausen/ Marzell	15.03.2019
Aufgestellt: Bayreuth, den 15.03.2019			
i. V. Thomas Ehrhardt-Unglaub		i. A. Gunnar Heintz	
			

Daten: © Bayerische Vermessungsverwaltung (www.lbv.de), © Bayerisches Landesamt für Umwelt (www.lfu.bayern.de), © Bayerisches Landesamt für Denkmalpflege (www.blfd.de), © GeoBasis-DE/BKG 2018 (www.bkg.bund.de)
 © Bayerische Vermessungsverwaltung, © Bayerisches Landesamt für Umwelt (www.lfu.bayern.de), © Bayerische Forstverwaltung, Rauminformationssystem der Regierung von Oberpfalz, © Bayerisches Landesamt für Denkmalpflege