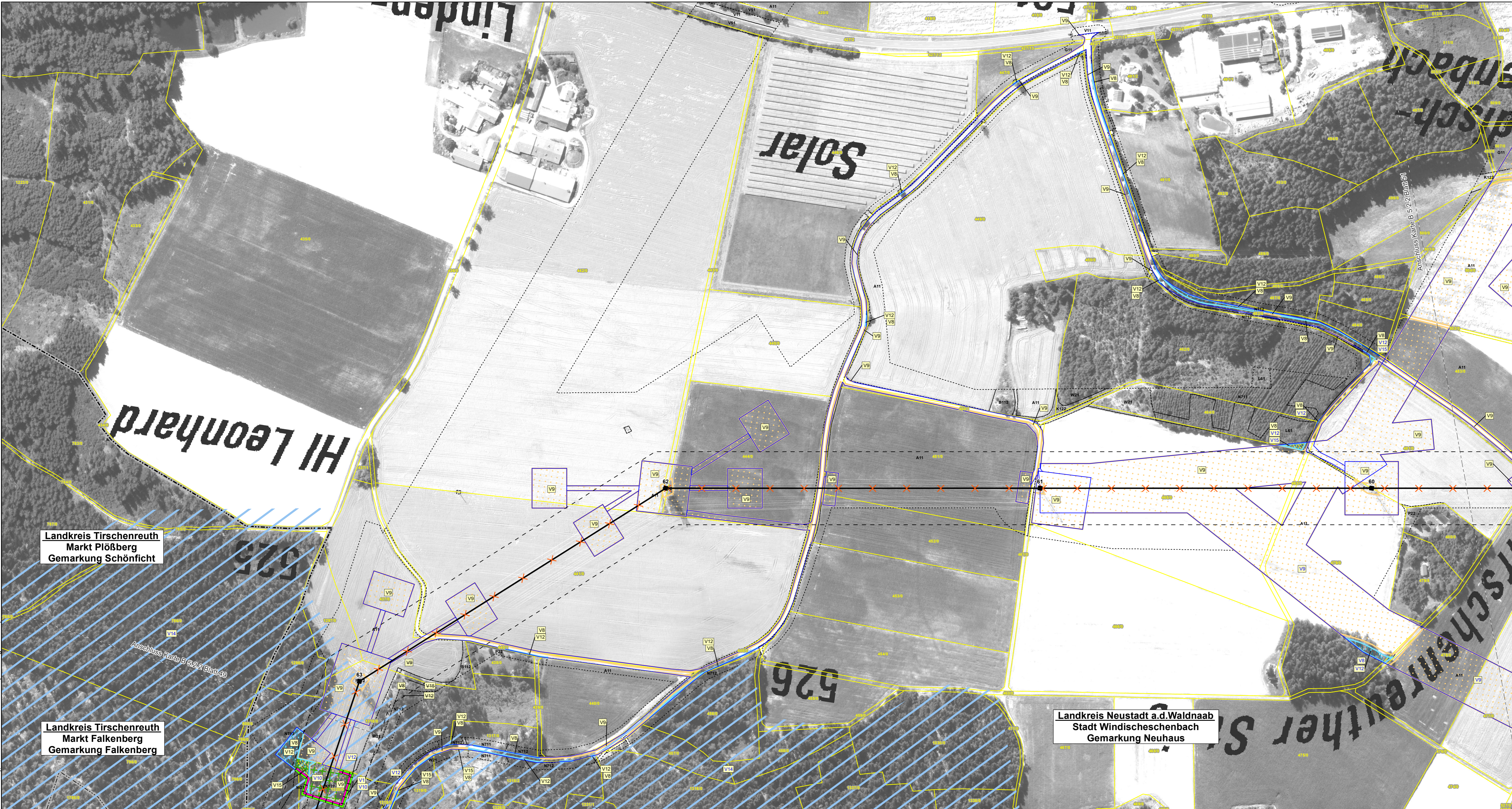


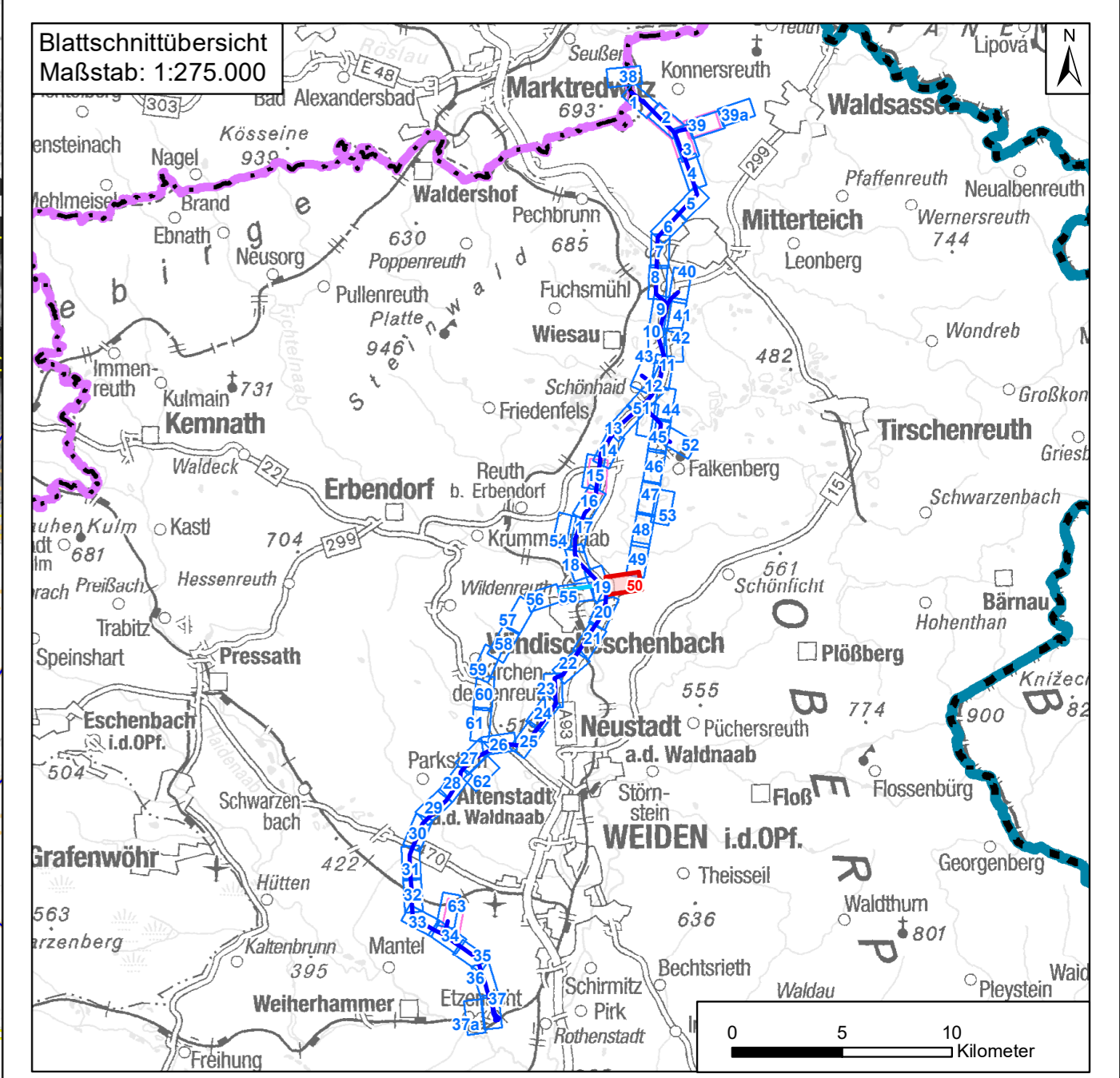
Daten: © Bayerische Vermessungsverwaltung (www.lbv.de), © Bayerisches Landesamt für Umwelt (www.lfu.bayern.de), © Bayerische Forstverwaltung, Rauminformationssystem der Regierung von Oberpfalz, © Bayerisches Landesamt für Denkmalpflege (www.blfd.de), © Geobasis-DE/BKG 2018 (www.bkg.bund.de)



**Landkreis Tirschenreuth**  
 Markt Plößberg  
 Gemarkung Schönficht

**Landkreis Tirschenreuth**  
 Markt Falkenberg  
 Gemarkung Falkenberg





**Landkreis Neustadt a.d. Waldnaab**  
 Stadt Windischeschenbach  
 Gemarkung Neuhaus



1	1. Deckblatt	20.06.2023	TNL
Nr.	Art der Änderung	Datum	Zeichen

**Unterlagen zum Planfeststellungsverfahren (1. Deckblatt)**

Umweltstudie

Vorhabensträger: <b>TenneT TSO GmbH</b> Bernecker Straße 70 95448 Bayreuth	
Ersteller: <b>TNL Umweltplanung Frank Bernhausen e. K.</b> Raiffeisenstraße 7 35410 Hungen Tel.: +49 (0) 6402/ 51 9621-0 Fax: +49 (0) 6402/ 51 9621-30	
<b>Institut für Umweltplanung und Raumentwicklung GmbH &amp; Co. KG</b> Amalienstraße 79 80799 München Tel.: +49 (0) 89/ 30 74 975-0 Fax: +49 (0) 89/ 30 74 975-25	
Vorhaben: <b>Ostbayerenering – Ersatzneubau 380/ 110-kV-Höchstspannungsleitung Redwitz – Schwandorf einschließlich Rückbau der Bestandsleitung</b> Abschnitt Regierungsgrenze Oberfranken/ Oberpfalz – Umspannwerk Etzenricht (Ltg.Nr. B160) Mast-Nr. B60 - B63	
Unterlage: <b>Umweltstudie</b> <b>Maßnahmindetailplan Vermeidung</b>	
Unterlage-/ Blatt-Nr.: <b>B 5.2.2/ Blatt 50 von 63</b>	bearbeitet: Brandl 05.03.2019
Maßstab: <b>1:2.000</b>	gezeichnet: Zankl 08.03.2019
Blattgröße: <b>975 x 420 mm</b>	geprüft: Bernhausen/ Marzelli 15.03.2019
Aufgestellt: Bayreuth, den 15.03.2019 i. V. Thomas Ehrhardt-Unglaub 	
i. A. Gunnar Heinitz 