

0 25 50 100 150 200 250 Meter			
N			
1		1. Deckblatt	
Nr.		Art der Änderung	
		20.06.2023	
		T.NL	
		Datum	
		Zeichen	

Unterlagen zum Planfeststellungsverfahren (1. Deckblatt)



Umweltstudie

Vorhabensträger: **TenneT TSO GmbH**
 Bernecker Straße 70
 95448 Bayreuth





Ersteller: **TNL Umweltplanung Frank Reubhausen e. K.**
 Raiffeisenstraße 7
 35410 Hungen
 Tel.: +49 (0) 6402/ 51 9621-0
 Fax: +49 (0) 6402/ 51 9621-30

Institut für Umweltplanung und Raumentwicklung GmbH & Co. KG
 Amalienstraße 79
 80799 München
 Tel.: +49 (0) 89/ 30 74 975-0
 Fax: +49 (0) 89/ 30 74 975-25

Vorhaben: **Ostbayernring – Ersatzneubau 380/ 110-kV-Höchstspannungsleitung Redwitz – Schwandorf einschließlich Rückbau der Bestandsleitung**
 Abschnitt Regierungsbezirksgrenze Oberfranken/ Oberpfalz – Umspannwerk Etzenricht (Ltg.Nr. B160) Mast-Nr. 202 - 205

Unterlage: **Umweltstudie**
 Maßnahmendetailplan Vermeidung

Unterlage-/ Blatt-Nr.: B 5.2.2/ Blatt 31 von 63	bearbeitet:	Brandl	05.03.2019
Maßstab: 1:2.000	gezeichnet:	Zankl	08.03.2019
Blattgröße: 975 x 420 mm	geprüft:	Bernshausen/ Marzelli	15.03.2019
Aufgestellt: Bayreuth, den 15.03.2019			
i. V. Thomas Ehrhardt-Unglaub		i. A. Gunnar Heintz	
			

Daten: © Bayerische Vermessungsverwaltung (www.lbv.de), © Bayerisches Landesamt für Umwelt (www.lfu.bayern.de), © Bayerische Forstverwaltung, Rauminformationssystem der Regierung von Oberpfalz, © Bayerisches Landesamt für Denkmalpflege (www.blfd.de), © GeoBasis-DE/BKG 2018 (www.bkg.bund.de)