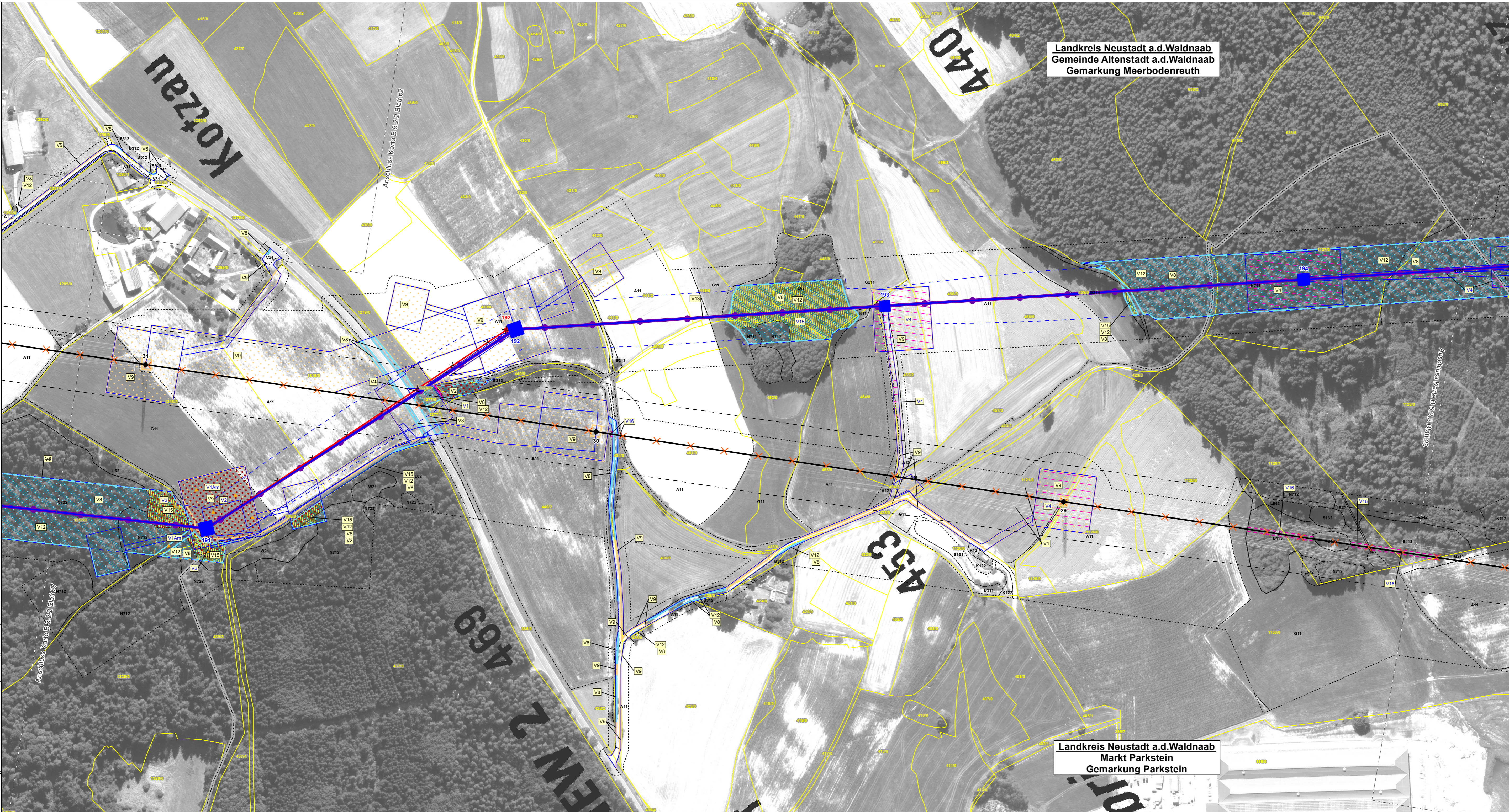
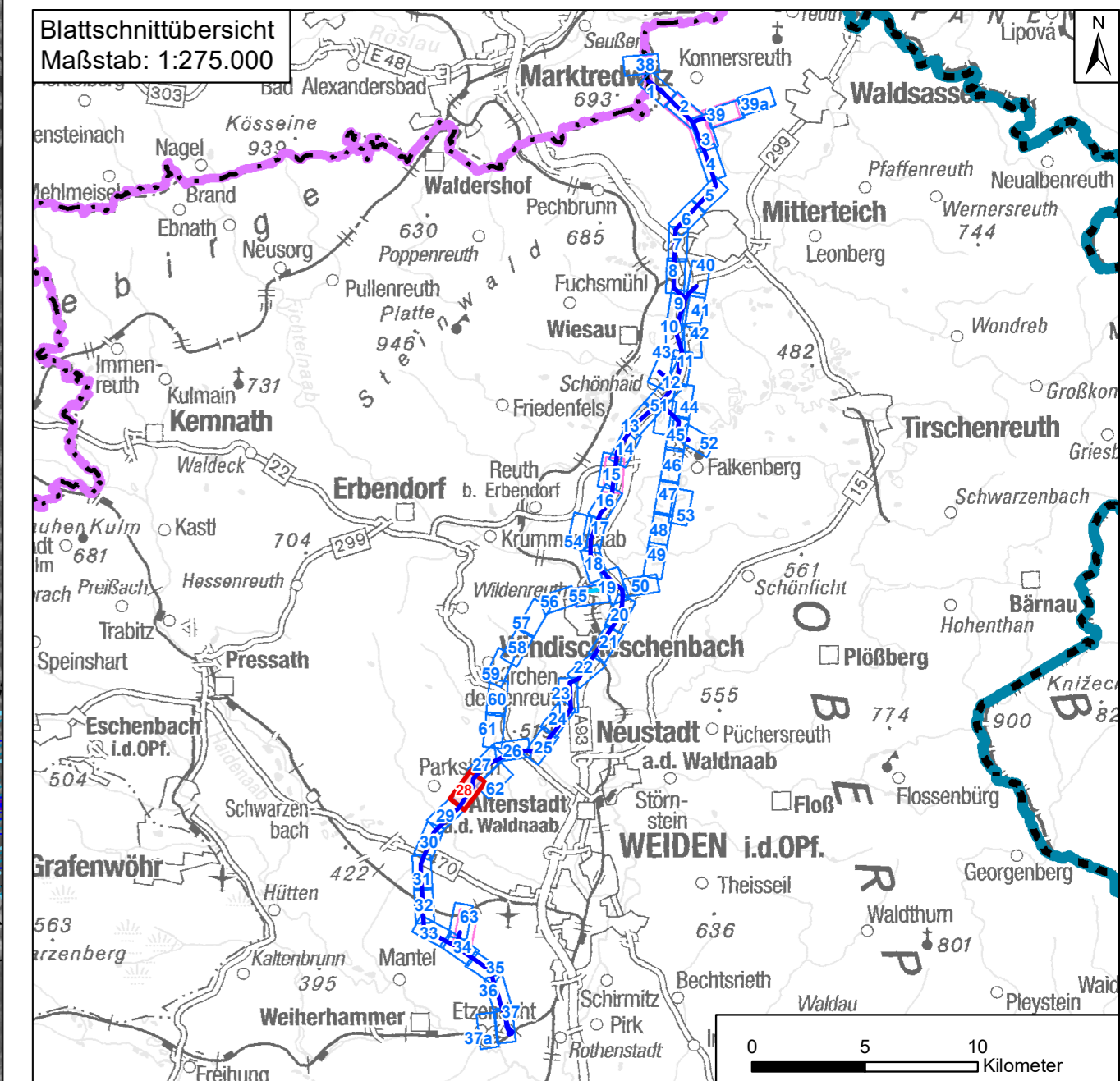


Daten: © Bayerische Vermessungsverwaltung (www.lbv.de), © Bayerisches Landesamt für Umwelt (www.lfu.bayern.de), © Bayerische Forstverwaltung, Rauminformationssystem der Regierung von Oberpfalz, © Bayerisches Landesamt für Denkmalpflege (www.blfd.de), © GeoBasis-DE/BKG 2018 (www.bkg.bund.de)



Landkreis Neustadt a.d. Waldnaab
Gemeinde Altenstadt a.d. Waldnaab
Gemarkung Meerbodenreuth




Landkreis Neustadt a.d. Waldnaab
Markt Parkstein
Gemarkung Parkstein



Nr.	1	1. Deckblatt	20.06.2023	TNL
		Art der Änderung	Datum	Zeichen

Unterlagen zum Planfeststellungsverfahren (1. Deckblatt)

Umweltstudie

Vorhabensträger: TenneT TSO GmbH Bernecker Straße 70 95448 Bayreuth	
Ersteller: TNL Umweltplanung Frank Reubhausen e. K. Raiffeisenstraße 7 35410 Hungen Institut für Umweltplanung und Raumentwicklung GmbH & Co. KG Amalienstraße 79 80799 München	  Tel.: +49 (0) 6402/ 51 9621-0 Fax: +49 (0) 6402/ 51 9621-30 Tel.: +49 (0) 89/ 30 74 975-0 Fax: +49 (0) 89/ 30 74 975-25
Vorhaben: Ostbayernring – Ersatzneubau 380/ 110-kV-Höchstspannungsleitung Redwitz – Schwandorf einschließlich Rückbau der Bestandsleitung Abschnitt Regierungsbezirksgrenze Oberfranken/ Oberpfalz – Umspannwerk Etzenricht (Ltg.Nr. B160) Mast-Nr. 191 - 194	
Unterlage: Umweltstudie Maßnahmindetailplan Vermeidung	
Unterlage-/ Blatt-Nr.: B 5.2.2/ Blatt 28 von 63	bearbeitet: Brandl gezeichnet: Zankl geprüft: Bernshausen/ Marzelli
Maßstab: 1:2.000	Datum: 05.03.2019 08.03.2019 15.03.2019
Blattgröße: 975 x 420 mm	Aufgestellt: Bayreuth, den 15.03.2019
i. V. Thomas Ehrhardt-Unglaub i. A. Gunnar Heinitz 