

Landkreis Neustadt a.d.Waldnaab
Gemeinde Schwarzenbach

D62
Oberpfälzisch-Obermainisches
Hügelland

Landkreis Neustadt a.d.Waldnaab
Gemeinde Altstadt a.d.Waldnaab
Gemarkung Meerbodenreuth

Landkreis Neustadt a.d.Waldnaab
Gemeindefreies Gebiet Manteler Forst
Gemarkung Schwarzenbach

Landkreis Neustadt a.d.Waldnaab
Gemeindefreies Gebiet Manteler Forst
Gemarkung Schwarzenbach

Landkreis Neustadt a.d.Waldnaab
Gemeindefreies Gebiet Manteler Forst
Gemarkung Schwarzenbach

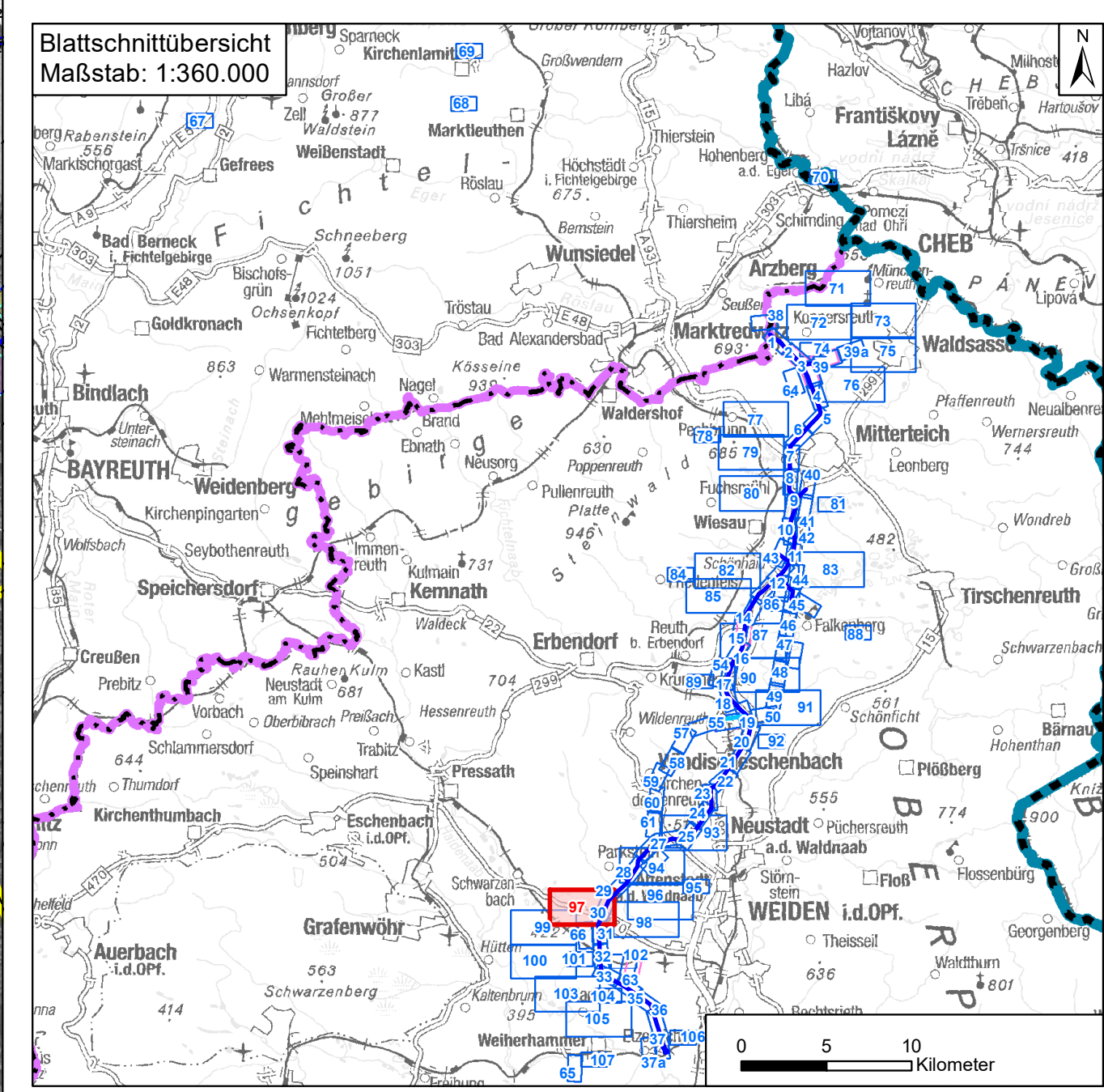
Landkreis Neustadt a.d.Waldnaab
Gemeinde Schwarzenbach

Schmierhütte
(zur Gde
Schwarzenbach)

Landkreis Neustadt a.d.Waldnaab
Gemeindefreies Gebiet Manteler Forst
Gemarkung Manteler Forst




Landkreis Neustadt a.d.Waldnaab
Markt Parkstein
Gemarkung Schwarzenbach

Landkreis Neustadt a.d.Waldnaab
Gemeinde Schwarzenbach



Nr.	Art der Änderung	Datum	Zeichen
1	1. Deckblatt	20.06.2023	TNL

Unterlagen zum Planfeststellungsverfahren (1. Deckblatt)

Umweltstudie			
Vorhabensträger: TenneT TSO GmbH			
Bernecker Straße 70 95448 Bayreuth			
Ersteller: TNL Umweltplanung Frank Bernshausen e. K.			
Raiffeisenstraße 7 35410 Hungen		Tel.: +49 (0) 6402/ 51 9621-0 Fax: +49 (0) 6402/ 51 9621-30	
Ersteller: ifuplan Institut für Umweltplanung und Raumentwicklung GmbH & Co. KG			
Amalienstraße 79 80799 München		Tel.: +49 (0) 89/ 30 74 975-0 Fax: +49 (0) 89/ 30 74 975-25	
Vorhaben: Ostbayernring – Ersatzneubau 380/ 110-kV-Höchstspannungsleitung Redwitz – Schwandorf einschließlich Rückbau der Bestandsleitung			
Abschnitt Regierungsgrenze Oberfranken/ Oberpfalz – Umspannwerk Etzenricht (Ltg.Nr. B160) CEF27			
Unterlage: Umweltstudie Maßnahmindetailplan Kompensation			
Unterlage-/ Blatt-Nr.: B 5.2.1/ Blatt 97 von 109	bearbeitet:	Brandl	05.03.2019
Maßstab: 1:2.000 & 1:5.000	gezeichnet:	Zankl	08.03.2019
Blattgröße: 975 x 420 mm	geprüft:	Bernshausen/ Marzelli	15.03.2019
Aufgestellt: Bayreuth, den 15.03.2019			
i. V. Thomas Ehrhardt-Unglaub		i. A. Gunnar Heinitz	
