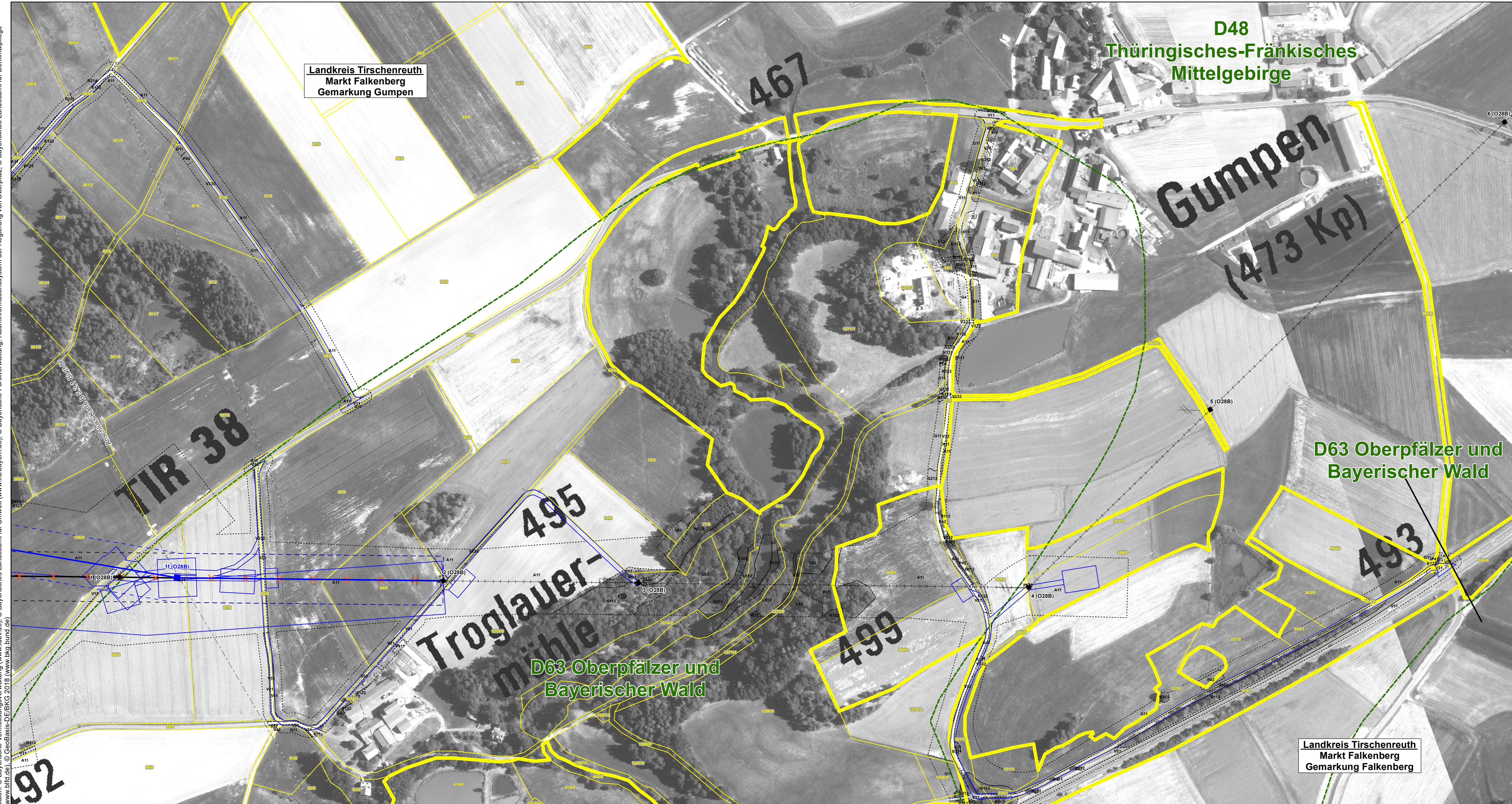
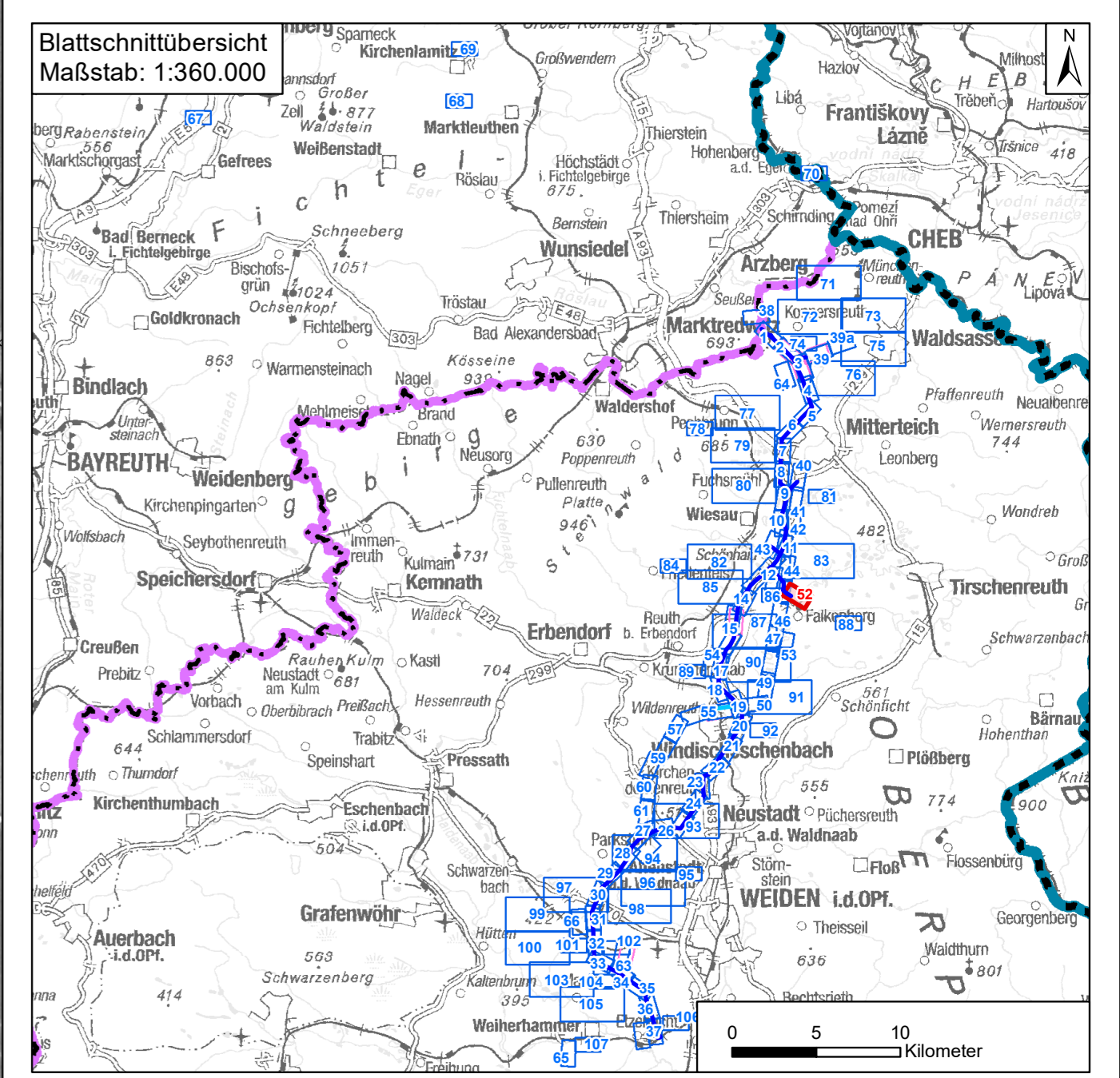


Daten: © Bayerische Vermessungsverwaltung (www.lbv.de), © Bayerisches Landesamt für Umwelt (www.lfu.bayern.de), © Bayerische Forstverwaltung, Rauminformationssystem der Regierung von Oberpfalz, © Bayerisches Landesamt für Denkmalpflege (www.blfd.de), © GeoBasis-DE/BKG 2018 (www.bkg.bund.de)



Landkreis Tirschenreuth
Markt Falkenberg
Gemarkung Gumpen




Landkreis Tirschenreuth
Markt Falkenberg
Gemarkung Falkenberg



Nr.	1	1. Deckblatt	20.06.2023	TNL
		Art der Änderung	Datum	Zeichen

Unterlagen zum Planfeststellungsverfahren (1. Deckblatt)

Umweltstudie

Vorhabensträger:	TenneT TSO GmbH Bernecker Straße 70 95448 Bayreuth	
Ersteller:	TNL Umweltplanung Frank Bernshausen e. K. Raiffeisenstraße 7 35410 Hungen ifuplan Institut für Umweltplanung und Raumentwicklung GmbH & Co. KG Amalienstraße 79 80799 München	 
Vorhaben:	Ostbayernring – Ersatzneubau 380/ 110-kV-Höchstspannungsleitung Redwitz – Schwandorf einschließlich Rückbau der Bestandsleitung Abschnitt Regierungsgrenze Oberfranken/ Oberpfalz – Umspannwerk Etzenricht (Ltg.Nr. B160) Mast-Nr. 1f(O28B) - 6(O28B)	
Unterlage:	Umweltstudie Maßnahmindetailplan Kompensation	
Unterlage-/ Blatt-Nr.:	B 5.2.1/ Blatt 52 von 109	bearbeitet: Brandl 05.03.2019
Maßstab:	1:2.000 & 1:5.000	gezeichnet: Zankl 08.03.2019
Blattgröße:	975 x 420 mm	geprüft: Bernshausen/ Marzell 15.03.2019
Aufgestellt:	Bayreuth, den 15.03.2019	
i. V. Thomas Ehrhardt-Unglaub		i. A. Gunnar Heinitz