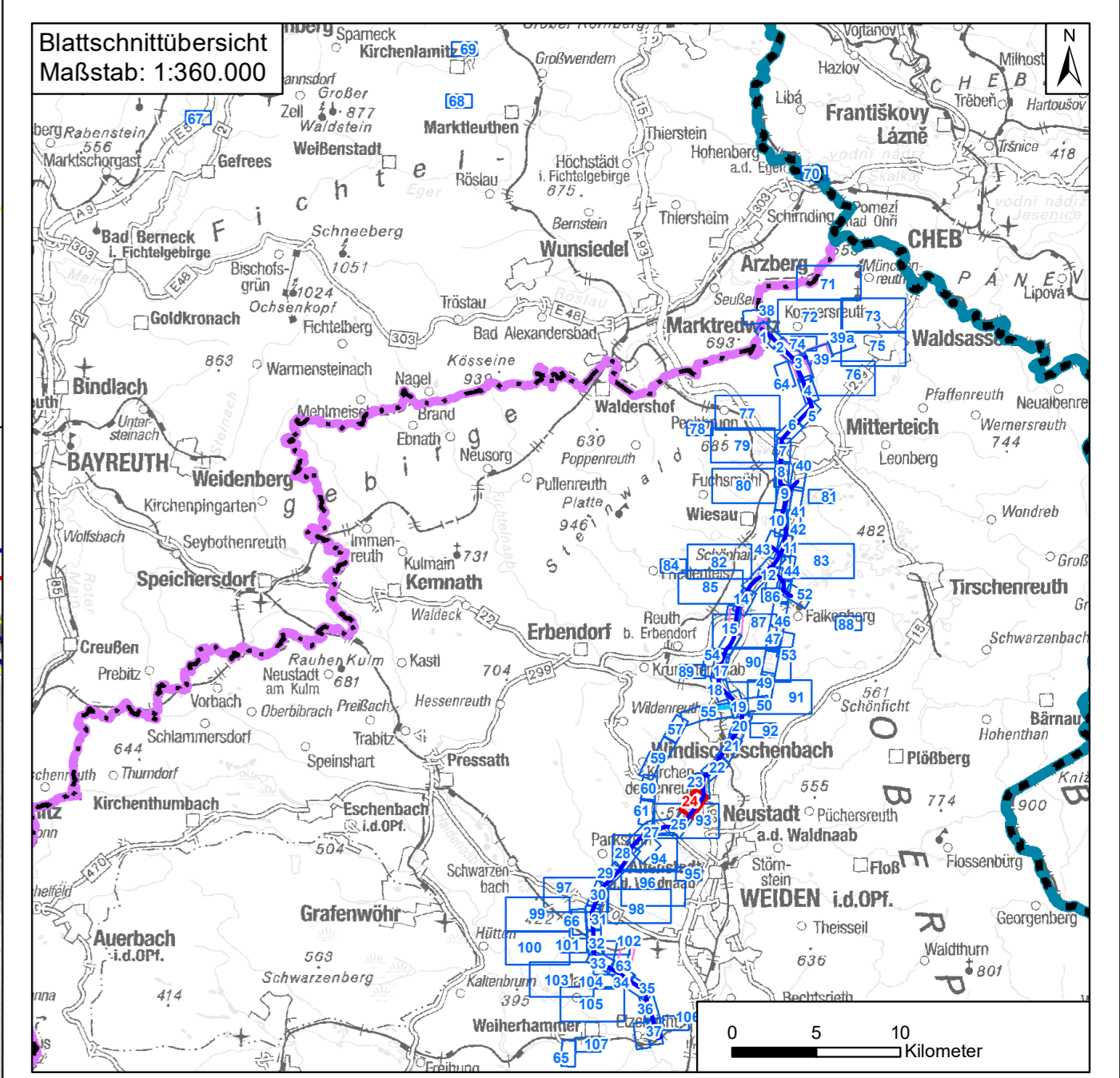
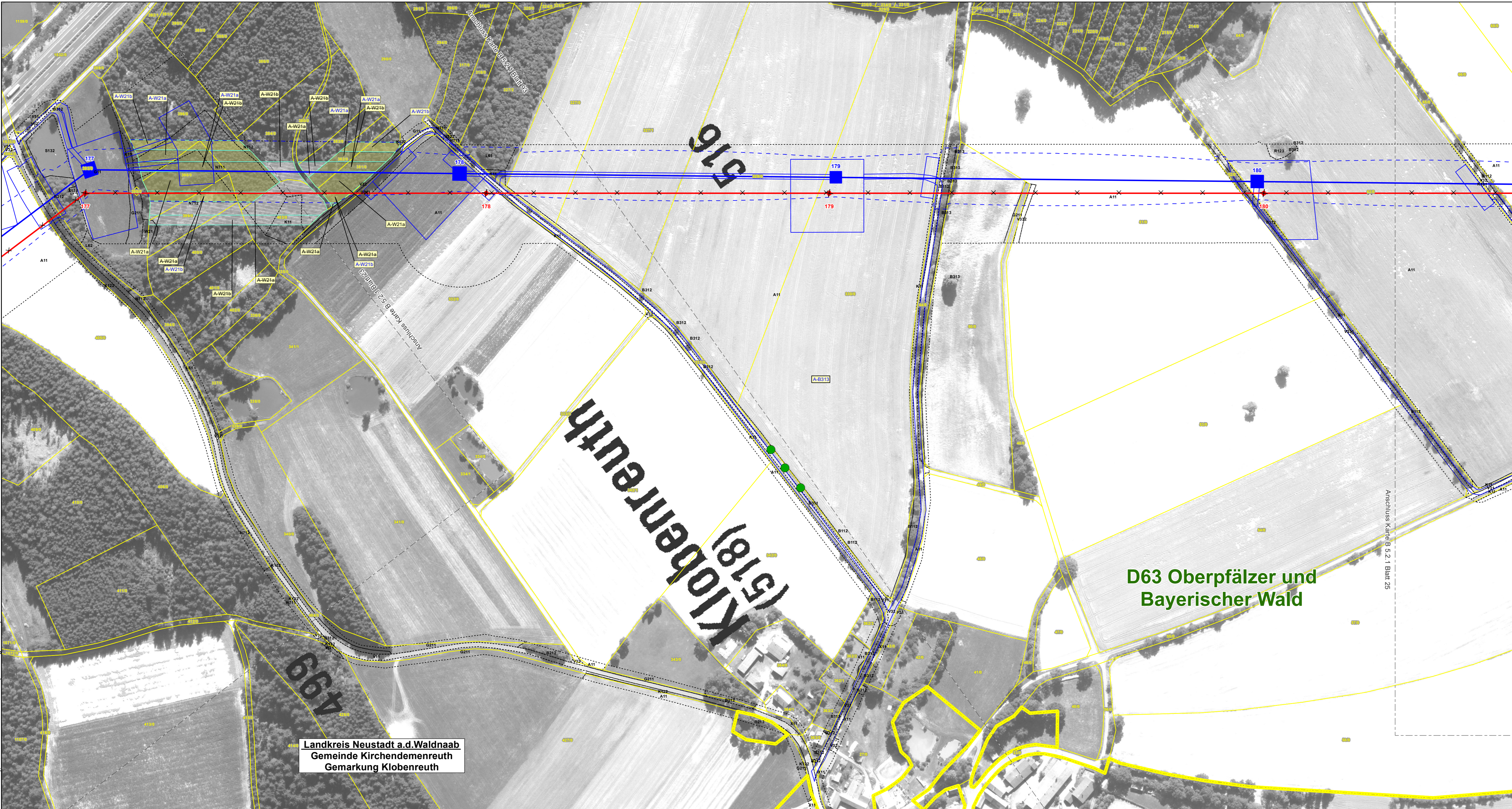







Daten: © Bayerische Vermessungsverwaltung (www.lbv.de), © Bayerisches Landesamt für Umwelt (www.lfu.bayern.de), © Bayerische Forstverwaltung, Rauminformationssystem der Regierung von Oberpfalz, © Bayerisches Landesamt für Denkmalpflege (www.blfd.de), © GeoBasis-DE/BKG 2018 (www.bkg.bund.de)



Nr.	Art der Änderung	Datum	Zeichen
1	1. Deckblatt	20.06.2023	TNL

**Unterlagen zum Planfeststellungsverfahren (1. Deckblatt)**

Umweltstudie

Vorhabensträger: <b>TenneT TSO GmbH</b> Bernecker Straße 70 95448 Bayreuth		
Ersteller: <b>TNL Umweltplanung Frank Bernshausen e. K.</b> Raiffeisenstraße 7 35410 Hungen <b>ifuplan Institut für Umweltplanung und Raumentwicklung GmbH &amp; Co. KG</b> Amalienstraße 79 80799 München	 	
Vorhaben: <b>Ostbayern – Ersatzneubau 380/ 110-kV-Höchstspannungsleitung Redwitz – Schwandorf einschließlich Rückbau der Bestandsleitung</b> Abschnitt Regierungsbezirksgrenze Oberfranken/ Oberpfalz – Umspannwerk Etzenricht (Ltg.Nr. B160) <b>Mast-Nr. 177 - 180</b> Unterlage: <b>Umweltstudie</b> Maßnahmendetailplan Kompensation		
Unterlage-/ Blatt-Nr.: <b>B 5.2.1/ Blatt 24 von 109</b> Maßstab: <b>1:2.000 &amp; 1:5.000</b> Blattgröße: 975 x 420 mm Aufgestellt: Bayreuth, den 15.03.2019 i. V. Thomas Ehrhardt-Unglaub 	bearbeitet: Brandl gezeichnet: Zankl geprüft: Bernshausen/ Marzelli i. A. Gunnar Heinitz 	05.03.2019 08.03.2019 15.03.2019