

Daten: © Bayerische Vermessungsverwaltung (www.lbv.de), © Bayerisches Landesamt für Umwelt (www.lfu.bayern.de), © Bayerische Forstverwaltung, Rauminformationssystem der Regierung von Oberpfalz, © Bayerisches Landesamt für Denkmalpflege (www.blfd.de), © GeoBasis-DE/BKG 2018 (www.bkg.bund.de)

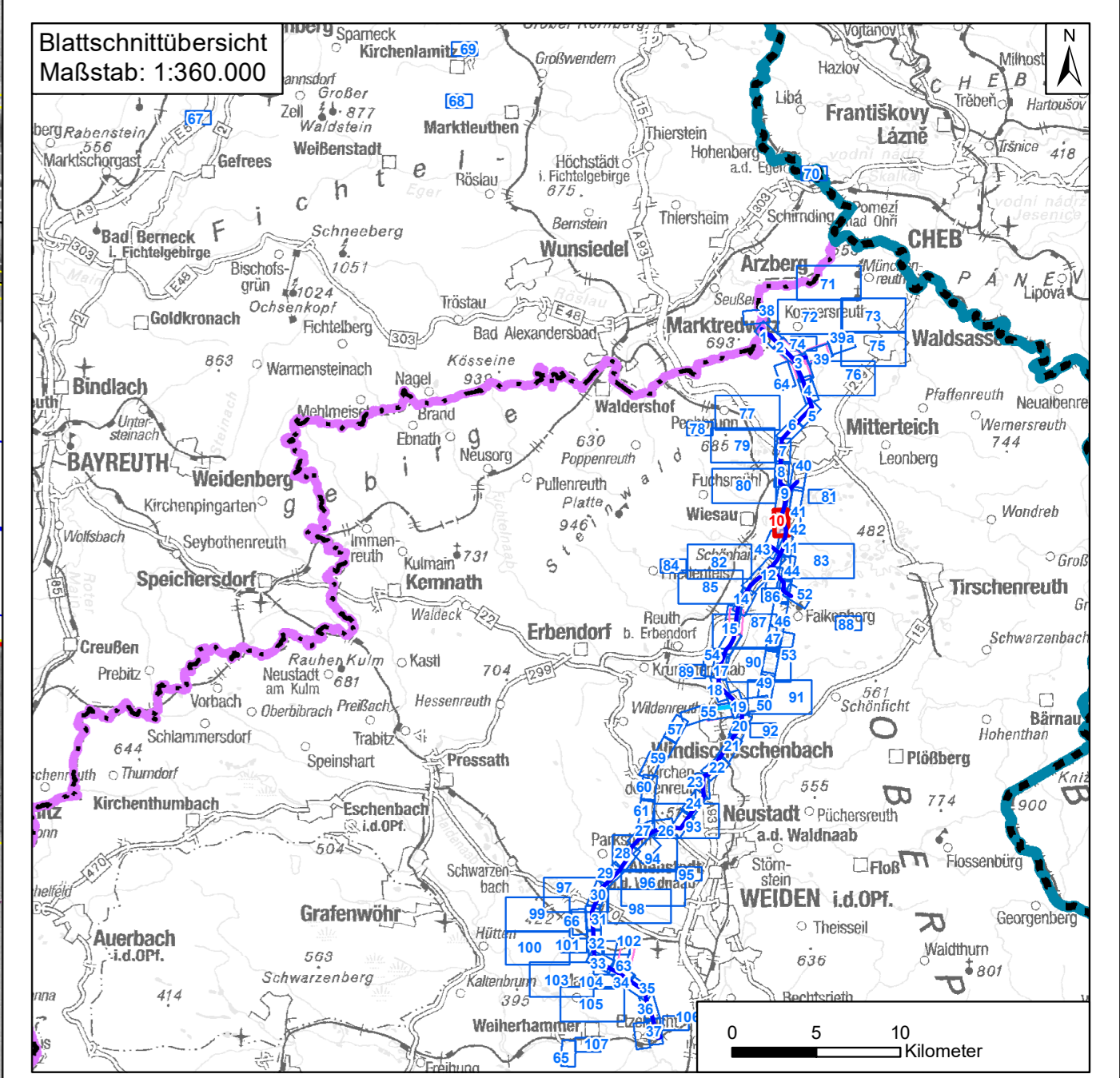


Landkreis Tirschenreuth  
Markt Wiesau  
Gemarkung Großensterz

Landkreis Tirschenreuth  
Markt Wiesau  
Gemarkung Schönhaid

Landkreis Tirschenreuth  
Markt Wiesau  
Gemarkung Wiesau




D48  
Thüringisches-Fränkisches  
Mittelgebirge



Nr.	1	20.06.2023	TNL
	1. Deckblatt	Datum	Zeichen

**Unterlagen zum Planfeststellungsverfahren (1. Deckblatt)**

Umweltstudie

Vorhabensträger:	<b>TenneT TSO GmbH</b> Bernecker Straße 70 95448 Bayreuth	
Ersteller:	<b>TNL Umweltplanung Frank Bernhausen e. K.</b> Raiffeisenstraße 7 35410 Hungen <b>ifuplan Institut für Umweltplanung und Raumentwicklung GmbH &amp; Co. KG</b> Amalienstraße 79 80799 München	 
Vorhaben:	<b>Ostbayernring – Ersatzneubau 380/ 110-kV-Höchstspannungsleitung Redwitz – Schwandorf einschließlich Rückbau der Bestandsleitung</b> Abschnitt Regierungsgrenze Oberfranken/ Oberpfalz – Umspannwerk Etzenricht (Ltg.Nr. B160) <b>Mast-Nr. 128 - 130</b>	
Unterlage:	Umweltstudie Maßnahmendetailplan Kompensation	
Unterlage-/ Blatt-Nr.:	B 5.2.1/ Blatt 10 von 109	bearbeitet: Brandl 05.03.2019
Maßstab:	1:2.000 & 1:5.000	gezeichnet: Zankl 08.03.2019
Blattgröße:	975 x 420 mm	geprüft: Bernhausen/ Marzell 15.03.2019
Aufgestellt:	Bayreuth, den 15.03.2019	
i. V. Thomas Ehrhardt-Unglaub		i. A. Gunnar Heinitz