

128  
WA140-39.00  
DA  
DA-4-DE

[478 93]  
- 483 66 -  
[488 39]

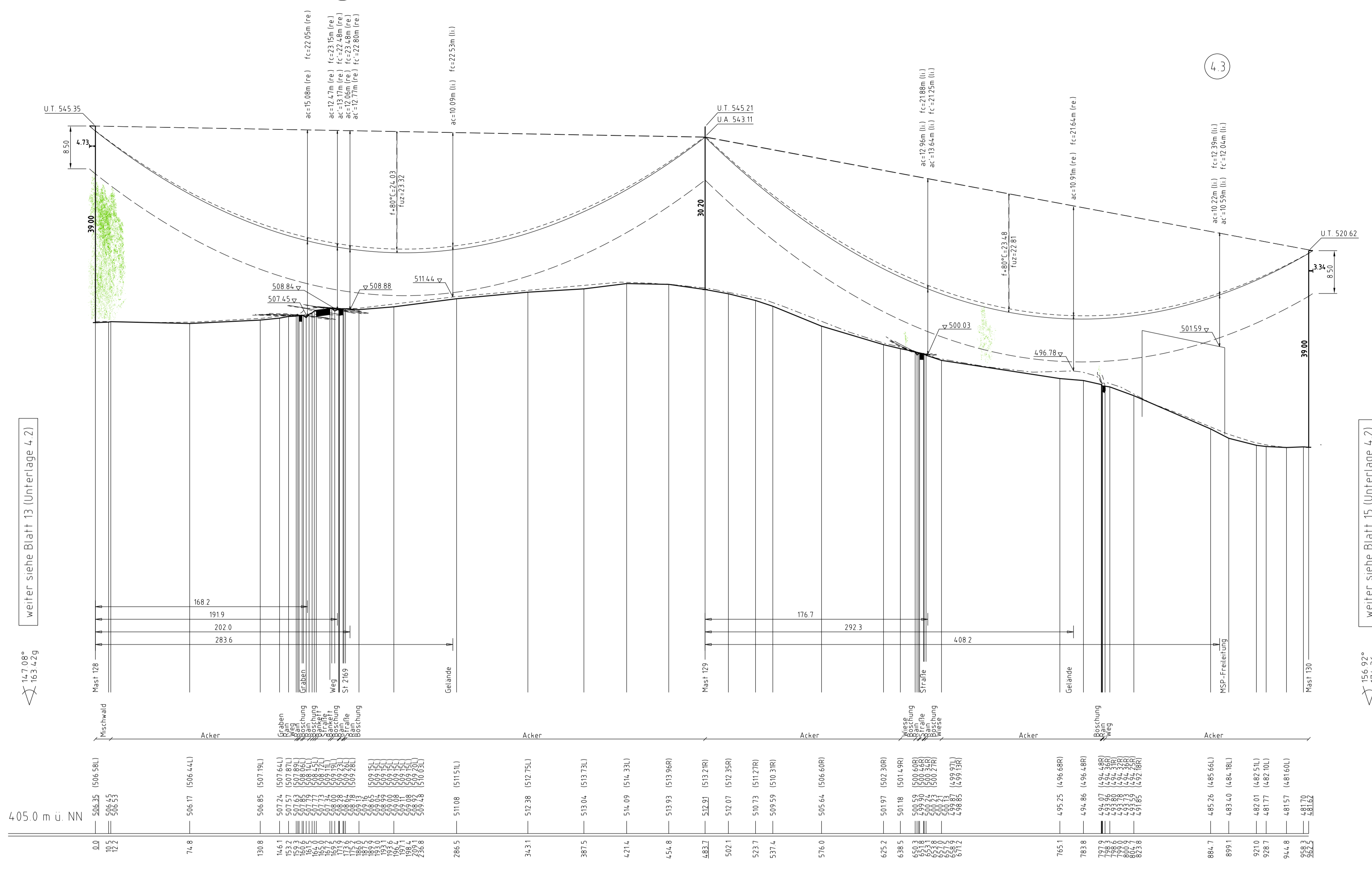
129  
T1-32.00  
VQ/DH  
DA-4-DE  
SF

[482 15]  
- 478 81 -  
[475 47]

130  
WA140-39.00  
DA  
DA-4-DE

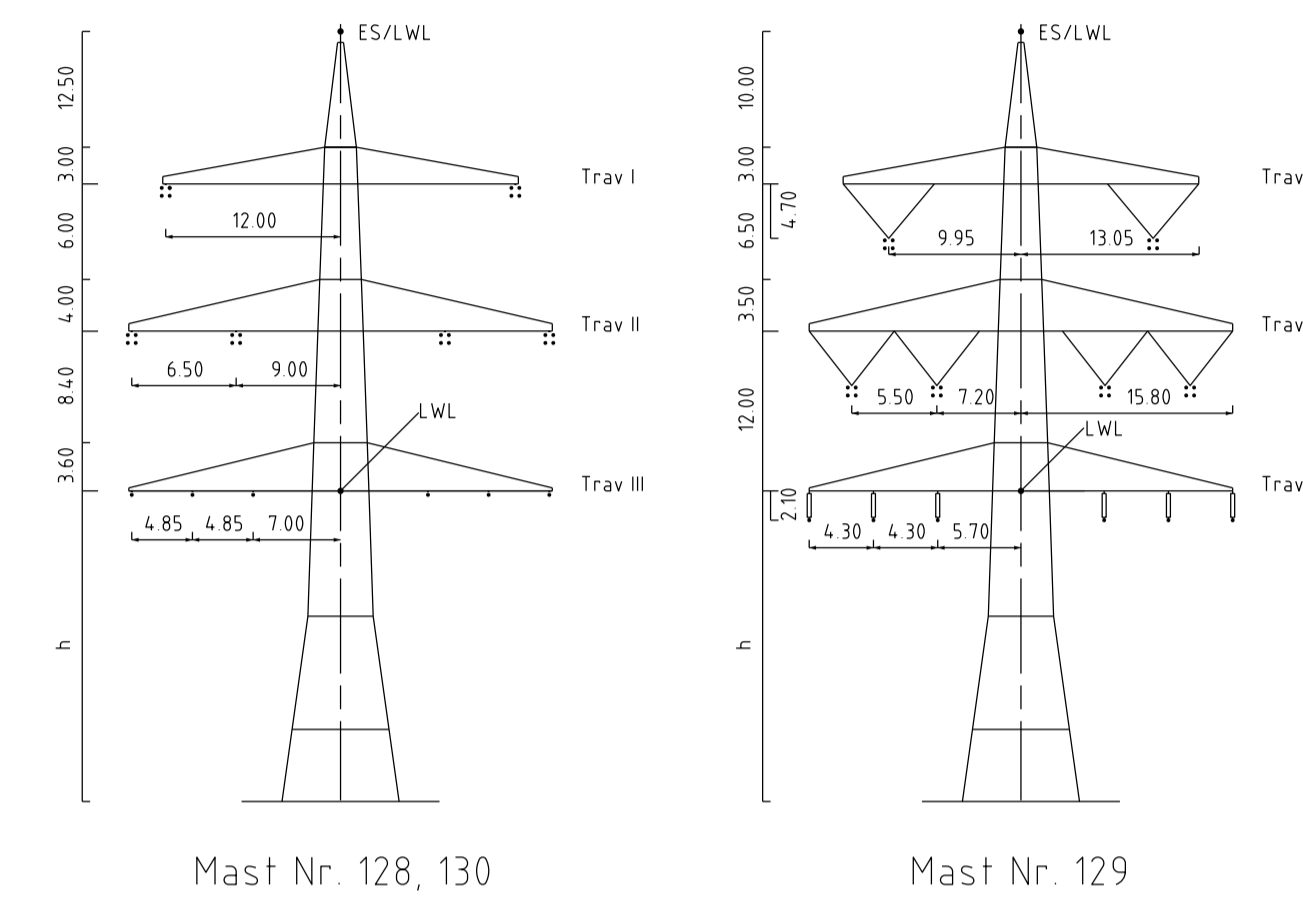
(2.3)

(4.3)



weiter siehe Blatt 13 (Unterlage 4.2)

weiter siehe Blatt 15 (Unterlage 4.2)



Vegetation dichter als 350m auf Leiterseil

Vegetation innerhalb des Schutzbereiches



Unterlage 4.2  
Blatt 14/57  
60

### 380/110-kV-Leitung Reg.-Bezirksgrenze Oberfranken/ Oberpfalz - UW Etzenricht Ltg.Nr. B160 Längenprofil

Mast Nr. 128 - Mast Nr. 130  
**1. Deckblatt**  
Maßstab  
der Längen 1:2000  
der Höhen 1:500

DIN VDE-Bestimmung	DIN VDE 0210/ DIN EN 50341-2-4. 09/2019 (Erszone 2, Windzone 1)
Masttyp	DA-4-DE
Beseilung	2-3+4 565-AL1/72-ST1A, MZS+4.6 DN/mm <sup>2</sup> (380-kV)
Leiterseil	2-3+1 565-AL1/72-ST1A, MZS+4.6 DN/mm <sup>2</sup> (110-kV)
Erdseil	1-1 OPGW-DSBB 1x48 SMF 1122-AL3/61-A205A-13.1, dHgl bei 10°C, MZS+6.0 DN/mm <sup>2</sup> , Vogelschutzmaßstab je 25m
Luftkabel/sonstige Belegung	1-1 OPGW-Diablo 48 SMF 1265-AL3/25-A205A 26.51, dHgl bei 10°C, MZS+6.8 DN/mm <sup>2</sup>
Kettenlänge	DA=5.50m (1277N) (380-kV), VD=4.10m (1913N) (380-kV), DA=3.95m (1930N) (110-kV), DH=2.10m (1549N) (110-kV)
Seitliche Überhöhung	16.70 m rechts ----- oder links ----- aufgenommen

Planfeststellungsunterlage

Aufgestellt: 15.03.2019  
Bayreuth, Tennet TSO GmbH  
iv. Praxis El. & M. iA. G. Heintze


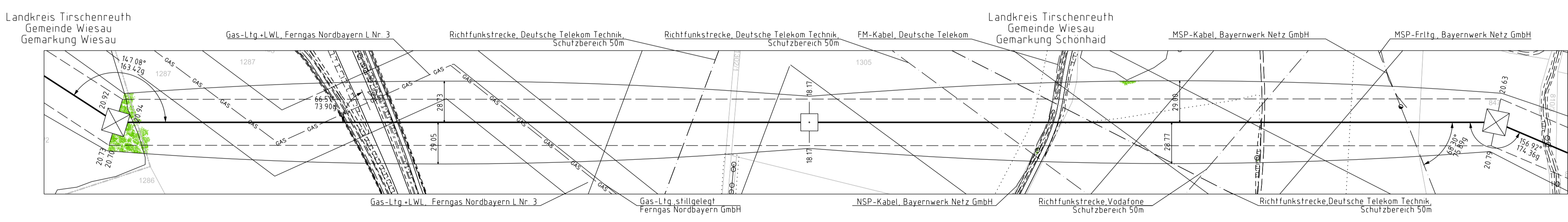
Satzungsgemäß auslegen in der Zeit  
vom ..... bis .....  
Zeit und Ort der Auslegung sind vor Auslegung ortsüblich bekannt gemacht worden  
Gemeinde: .....

Maßstab 1:2000/500 Einheit Meter

Datum	Name
Bearb. 24.08.2018	Schwabe
Gepr. 14.12.2018	Pfeiffer
Norm	DIN EN 50341-2-4. 04/2016
Fachbereich	TL

Dienstsigel / Unterschrift  
Planfeststellungsbehörde

Fremdleitungen sind nachrichtlich geführt.  
Es besteht keine Gewähr auf Lage und Vollständigkeit.  
Geobasisdaten: Bayerische Vermessungsverwaltung



Landkreis Tirschenreuth  
Gemeinde Wiesau  
Gemarkung Wiesau

Landkreis Tirschenreuth  
Gemeinde Wiesau  
Gemarkung Schönhaid