



380/110-kV-Leitung
Reg.-Bezirksgrenze Oberfranken/Oberpfalz - UW Etzenricht

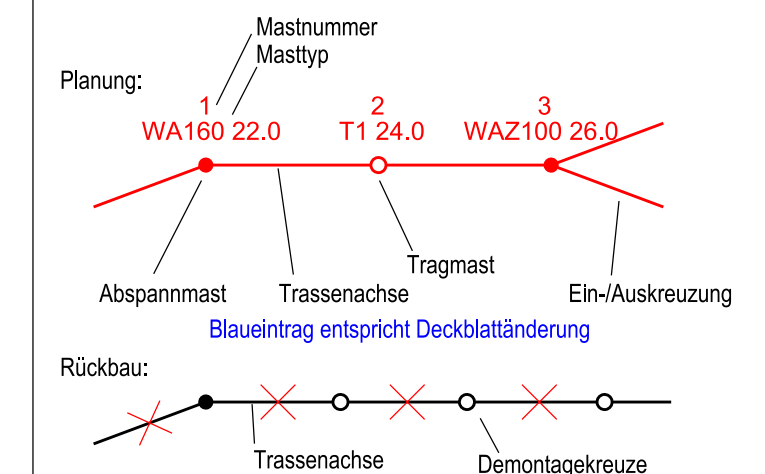
Ltg.Nr. B160
Mast Nr. 153 - Mast Nr. 199

Übersichtsplan


Wegenutzung

1. Deckblatt

Legende:



Grenzen:



Zur Planfertigung verwendete TK 25: @ GeoBasis-DE / BKG (2010)

Planfeststellungsunterlage

Aufgestellt 15.03.2019
Bayreuth, TenneT TSO GmbH

Satzungsgemäß auslegen in der Zeit
vom
bis
Zeit und Ort der Auslegung sind vor Auslegung ortsüblich bekannt gemacht worden
Gemeinde:

imp GmbH
Lise-Melner Straße 8
89081 Ulm

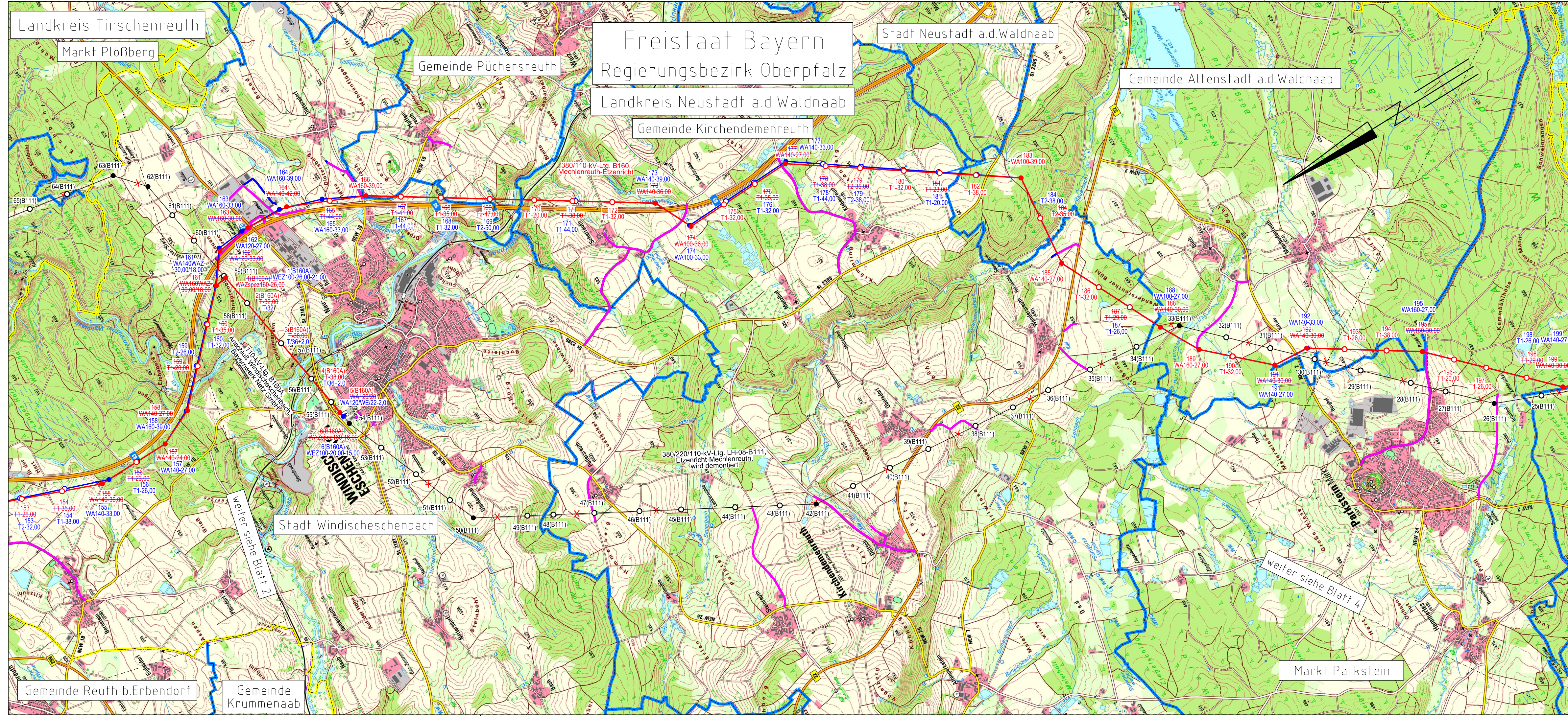
Maßstab 1 : 25000
Einheit Meter

Dienstiegel / Unterschrift

	Datum	Name
Bearb.	15.05.2018	Schwabe
Gepr.	14.12.2018	Pfeifer
Zustand		A
Org.-Einheit	ANS	-



Zust.	Änderung	Datum	Name	Urspr.:
A	1. Deckblatt	24.02.2023	MF	



Weiter siehe Blatt 2

Weiter siehe Blatt 4

Freistaat Bayern
Regierungsbezirk Oberpfalz
Landkreis Neustadt a.d. Waldnaab

Landkreis Tirschenreuth

Stadt Neustadt a.d. Waldnaab

Gemeinde Altenstadt a.d. Waldnaab

Gemeinde Püchersreuth

Gemeinde Kirchengemünd

Markt Plößberg

Stadt Windischeschenbach

Markt Parkstein

Gemeinde Reuth b. Erbdorf

Gemeinde Krumenaab