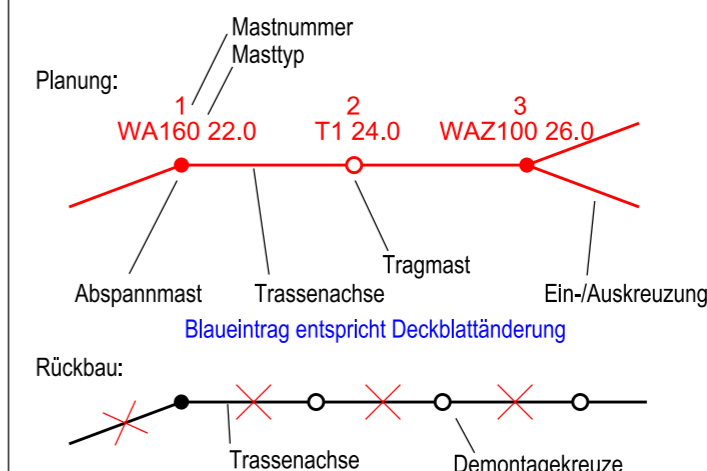





380/110-kV-Leitung
Reg.-Bezirksgrenze Oberfranken/Oberpfalz - UW Etzenricht
Ltg.Nr. B160
Regierungsbezirksgrenze - Mast Nr. 118

Übersichtsplan Wegenutzung 1. Deckblatt

Legende:



Grenzen:



Zur Planfertigung verwendete TK 25: @ GeoBasis-DE / BKG (2010)

Planfeststellungsunterlage

Aufgestellt
Bayreuth,
TenneT TSO GmbH

24.02.2023

i.V. *Praxis E. Loh-Weg* i.A. *W. Weg*

Satzungsgemäß ausgelegen in der Zeit

vom
bis

Zeit und Ort der Auslegung sind vor Auslegung ortsüblich bekannt gemacht worden

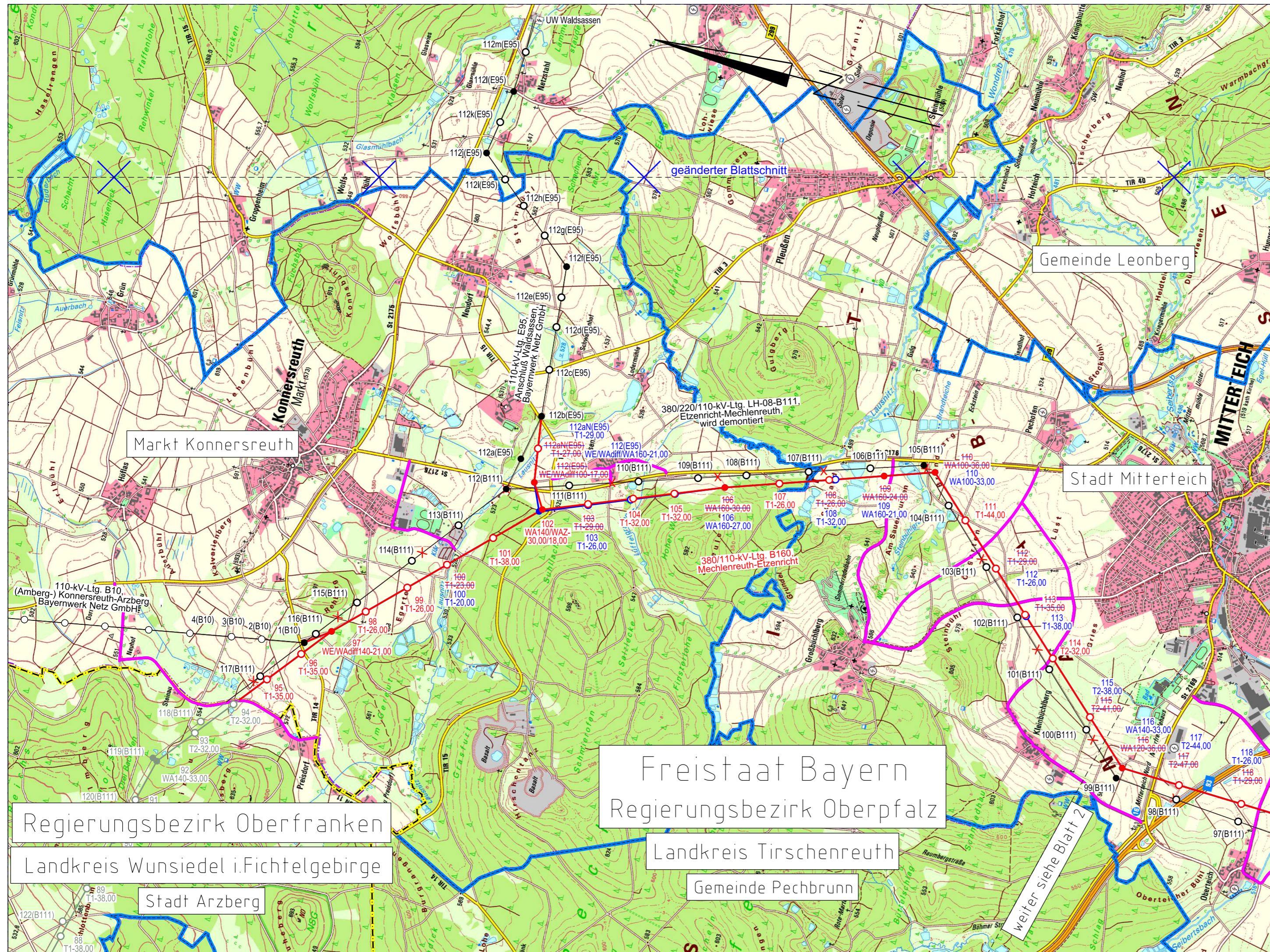
Gemeinde:

	imp GmbH Lise-Meitner Straße 8 89081 Ulm	Maßstab	Einheit
		1 : 25000	Meter

	Datum	Name
Bearb.	20.02.2023	Frey
Gepr.	22.02.2023	Pfeiffer
Zustand		A
Org.-Einheit	ANS	-



Zust.	Änderung	Datum	Name	Urspr.:
A	1. Deckblatt	24.02.2023	MF	



Freistaat Bayern
Regierungsbezirk Oberpfalz

Regierungsbezirk Oberfranken
Landkreis Wunsiedel i.Fichtelgebirge

Landkreis Tirschenreuth

Gemeinde Pechbrunn

Stadt Arzberg

weiter siehe Blatt 2